

Délégation  
Provence-Alpes-Côte d'Azur

+ d'informations sur  
[cnfpt.fr](http://cnfpt.fr) 



# OFFRE DE SERVICE 2025

**RISQUES MAJEURS**

## L'OFFRE DE FORMATION DU CNFPT

Depuis quelques années, une série de dispositions législatives et réglementaires imposent aux collectivités territoriales d'informer préventivement les populations des risques majeurs auxquels elles pourraient être exposées (sur la base du code de l'environnement et plus récemment de la Loi Matras). Le maire développe ainsi une série d'actions d'information préventive et de communication au niveau local, qui passent notamment par la réalisation d'un Document d'information communal sur les risques majeurs (DICRIM) ou encore un Plan communal de sauvegarde (PCS).

Le CNFPT envisage la thématique des risques majeurs comme incontournable et propose de structurer son offre de formation catalogue 2025 dans le cadre de deux itinéraires : **conseiller en management des risques majeurs et risques & Crises en Collectivité Territoriale : préparation, entraînement, résilience.**

**Le CNFPT accompagne à travers son offre de formation les collectivités afin de professionnaliser leurs agents dans l'acquisition d'une culture du risque et un renforcement des compétences en matière de gestion de crise.**



**Des stages / itinéraire / une offre catalogue 2025 : voir pages suivantes**

> L'offre complète est disponible sur le [catalogue en ligne du CNFPT](#).



**Des webinaires en ligne :**

> Retrouvez toutes les dates de nos événements dans la rubrique « [Prochains rendez-vous](#) » du [site internet du CNFPT](#).



**Des formations sur-mesure**, co-construites avec les collectivités en fonction de leurs besoins et de leurs projets, organisées directement sur les lieux de travail des agents.

> Contactez votre [antenne départementale du CNFPT](#).



**[E-communauté Sécurité](#) : Prévention et sécurité publique**

<https://e-communautes.cnfpt.fr/>

> Réseau social d'apprentissage professionnels pour s'informer, échanger et se former entre pairs, inscrivez-vous gratuitement et accédez aux [e-communautés du CNFPT](#).



# MANAGEMENT DES RISQUES MAJEURS

## L'OFFRE DE FORMATION DU CNFPT

2025

### ITINÉRAIRE CONSEILLER OU CONSEILLÈRE EN MANAGEMENT DES RISQUES MAJEURS

**Les enjeux de prévention des risques majeurs dans l'ensemble des politiques publiques locales :**

- SXPRW : La prévention et la gestion des risques naturels
- SXPRX : La prévention et la gestion des risques technologiques
- SXPRZ : La prévention et la gestion des risques sanitaires
- SXPRY : La prévention des risques urbains

**Préparer l'action publique face aux risques majeurs :**

- SXPR1 : La méthodologie d'analyse et d'évaluation des risques : la cindynique
- SXPR7 : La sécurité publique sur le territoire communal
- SXPQ6 : Les Plans Communaux de Sauvegarde (PCS-PICS)
- SXPR9 : Les outils du manager des risques
- SXPR2 : Droit et économie du risque
- SXPR4 : Gestion de crise et communication
- SXPRA : La conception et le partage du plan communal de sauvegarde au sein de sa collectivité
- SXPRB : Formation d'animateur ou animatrice chargé de l'information préventive aux comportements qui sauvent

### ITINÉRAIRE RISQUES ET CRISES EN COLLECTIVITE TERRITORIALE : PREPARATION, ENTRAÎNEMENT ET RESILIENCE

**Etablir l'état des lieux des risques et des menaces :**

SXRC2 - Le cadre juridique des plans communaux et intercommunaux de sauvegarde (PCS, PICS)

SXRC3 - La réalisation du diagnostic territorial des risques et des menaces

**S'entraîner à la gestion de crise :**

SXRC4 - L'entraînement à la gestion de crise par l'utilisation d'un scénario

SXRC5 - L'organisation d'un entraînement à la gestion de crise en environnement réel

**Se relever après une crise :**

SXRC9 - L'optimisation de la résilience territoriale

### VOS INTERLOCUTEURS DE PROXIMITÉ

Délégation de Provence Alpes Côte d'Azur  
Site de La Garde  
Cécile CLEMENCE, Tél. : 04 98 01 61 51

## DROIT ET ÉCONOMIE DU RISQUE

Durée **3 jours**

Niveau **Fondamentaux du métier**

**LA GARDE**  
Code IEL : 20: SXPR2022  
09-11/12/24

Cécile CLEMENCE  
DELEGATION PACA  
0498016151

**LA GARDE**  
Code IEL : 20: SXPR2023  
13-15/05/25

Cécile CLEMENCE  
DELEGATION PACA  
0498016151

**LA GARDE**  
Code IEL : 20: SXPR2024  
04-06/11/25

Cécile CLEMENCE  
DELEGATION PACA  
0498016151

Code stage : SXPR2



### PUBLIC

- directeurs et directrices généraux des services,
- responsables risques et sécurité,
- responsables urbanisme,
- responsables des services techniques,
- responsables hygiène et santé publiques,
- responsables environnement et développement durable,
- responsables de police municipale,
- agents communaux ou intercommunaux chargés de la gestion des risques majeurs.

### OBJECTIFS

- identifier la répartition des responsabilités au regard des risques vis-à-vis des populations et des biens,
- définir l'encadrement juridique des pouvoirs des maires et de l'Etat,
- expliquer le droit de la sécurité civile, le droit de l'environnement et le droit des assurances pour les appliquer à la thématique des risques majeurs.

### CONTENU

- les fondamentaux du droit de la sécurité civile et de l'environnement,
- les limites de la responsabilité juridique,
- les fondamentaux juridiques de l'exercice des pouvoirs de crise,
- le droit des assurances,
- l'utilisation d'une police d'assurance sur le long terme,
- la gestion des sinistres pour une réparation efficace.

### MÉTHODES PÉDAGOGIQUES

Études de cas, échanges de pratiques et apports conceptuels

### PRÉ-REQUIS

Aucun

Ce stage appartient à l'itinéraire suivant :

I1P00 Conseiller ou conseillère en management des risques majeurs

## GESTION DE CRISE ET COMMUNICATION

Durée **3 jours**

Niveau **Fondamentaux du métier**

**AIX-EN-PROVENCE**  
Code IEL : 20: SXPR4043  
03-05/12/24

Cécile CLEMENCE  
DELEGATION PACA  
0498016151

**LAGARDE**  
Code IEL : 20: SXPR4046  
25-27/03/25

Cécile CLEMENCE  
DELEGATION PACA  
0498016151

**LAGARDE**  
Code IEL : 20: SXPR4047  
02-04/12/25

Cécile CLEMENCE  
DELEGATION PACA  
0498016151

Code stage : SXPR4



### PUBLIC

- directeurs et directrices généraux de service,
- responsable du PCS ou PICS,
- responsables risques et sécurité,
- responsables urbanisme,
- responsables des services techniques,
- directeurs et directrices santé publique,
- responsables environnement et développement durable,
- responsables de police municipale,
- agents communaux ou intercommunaux en charge de la gestion des risques majeurs.

### OBJECTIFS

- définir la crise, les risques et les menaces,
- intégrer le caractère hybride, polymorphe et chaotique de la crise,
- se préparer à la crise par un diagnostic territorial partagé,
- appréhender une situation de crise,
- gérer une crise avec les moyens opérationnels,
- identifier les principes de la communication en situation de crise,
- contextualiser la communication de crise à l'évènement traité.

### CONTENU

- le champ lexical principal de la crise,
- les bases de la gestion de crise,
- les outils de gestion de crise et la mise en place d'une cellule de crise,
- les outils de la communication en situation de crise,
- l'analyse post-crise.

### MÉTHODES PÉDAGOGIQUES

- apports théoriques experts,
- mise en situation de gestion de crise,
- débriefing à chaud de l'apprentissage vécu.

### PRÉ-REQUIS

Aucun

Ce stage appartient à l'itinéraire suivant :

11P00 Conseiller ou conseillère en management des risques majeurs

# LA SÉCURITÉ PUBLIQUE SUR LE TERRITOIRE COMMUNAL

Durée **3 jours**

Niveau **Fondamentaux du métier**

**LA GARDE**  
Code IEL : 20: SXPR7027  
22-24/04/25

Cécile CLEMENCE  
DELEGATION PACA  
0498016151

Code stage : SXPR7



## PUBLIC

- directeurs et directrices généraux de service,
- responsables risques et sécurité,
- responsables urbanisme,
- responsables des services techniques,
- directeurs et directrices santé publique,
- responsables environnement et développement durable,
- responsables de police municipale,
- agents communaux ou intercommunaux en charge de la gestion des risques majeurs.

## OBJECTIFS

- identifier les partenaires et les outils de pilotage des dispositifs de prévention de la délinquance pour engager un processus de paix publique,
- gérer les grands rassemblements.

## CONTENU

- le Comité Local de Sécurité et de Prévention de la Délinquance (CLSSPD),
- la vidéo-protection et la prévention situationnelle,
- les outils de prévention issus de la loi du 14 mars 2011 d'orientation et de programmation pour la performance de la sécurité intérieure,
- le rôle de la justice,
- approche de la victimologie,
- la sécurité privée, relai de la sécurité publique,
- la gestion des grands rassemblements.

## MÉTHODES PÉDAGOGIQUES

- Apports théoriques.
- Témoignages.
- Cas pratiques.

## PRÉ-REQUIS

Connaître la méthodologie d'analyse et d'évaluation des risques.

Ce stage appartient à l'itinéraire suivant :

11P00 Conseiller ou conseillère en management des risques majeurs

## LES OUTILS DU MANAGER DES RISQUES

Durée **3 jours**

Niveau **Fondamentaux du métier**

**LA GARDE**  
Code IEL : 20: SXPR9022  
08-10/04/25

Cécile CLEMENCE  
DELEGATION PACA  
0498016151

Code stage : SXPR9



### PUBLIC

- directeurs et directrices généraux de service,
- responsables risques et sécurité,
- responsables urbanisme,
- responsables des services techniques,
- directeurs et directrices santé publique,
- responsables environnement et développement durable,
- responsables de police municipale,
- agents communaux ou intercommunaux en charge de la gestion des risques majeurs.

### OBJECTIFS

- appréhender les éléments de contexte permettant de construire un Plan de Continuité d'Activité (PCA),
- construire et animer un Plan Communal de Sauvegarde (PCS) et un Dossier d'Information Communal sur les Risques Majeurs (DICRIM) en fonction de la norme ISO 31000 (management du risque),
- faire évoluer ces différents outils.

### CONTENU

- PCA : analyse de contexte et de territoire par rapport à la localisation des agents et des bâtiments en cas de survenue d'un risque majeur,
- PCS : analyse des services stratégiques devant fonctionner selon la nature du risque,
- DICRIM : la nature et la qualité de la communication auprès de la population,
- Mise à jour et évolution de ces différents documents.

### MÉTHODES PÉDAGOGIQUES

Mises en situations, échanges de pratiques et apports conceptuels

### PRÉ-REQUIS

Aucun

Ce stage appartient à l'itinéraire suivant :

11P00 Conseiller ou conseillère en management des risques majeurs

# LA CONCEPTION ET LE PARTAGE DU PLAN COMMUNAL DE SAUVEGARDE (PCS) AU SEIN DE SA COLLECTIVITÉ

Durée **3 jours**

Niveau **Fondamentaux du métier**

**LA GARDE**  
Code IEL : 20: SXPRA061  
28-30/04/25

Cécile CLEMENCE  
DELEGATION PACA  
0498016151

Code stage : SXPRA



## PUBLIC

- Directeurs et directrices généraux de service.
- Responsables et agents chargés des risques majeurs et de la protection des populations.

## OBJECTIFS

Animer la construction du plan communal de sauvegarde (PCS), le partager avec les différents interlocuteurs de la collectivité et le rendre opérationnel.

## CONTENU

- le Plan communal de sauvegarde (PCS) : son rôle dans l'organisation de la sécurité civile,
- la détermination et la description des différents risques,
- l'identification et la mobilisation des acteurs internes et externes à la collectivité.

## MÉTHODES PÉDAGOGIQUES

Travaux dirigés, mise en situation.

## PRÉ-REQUIS

Aucun

Ce stage appartient à l'itinéraire suivant :

I1P00 Conseiller ou conseillère en management des risques majeurs

# LA MÉTHODOLOGIE D'ANALYSE ET D'ÉVALUATION DES RISQUES : LA CINDYNIQUE

Durée **3 jours**

Niveau **Fondamentaux du métier**

**LA GARDE**  
Code IEL : 20: SXPR1020  
09-11/09/25

Cécile CLEMENCE  
DELEGATION PACA  
0498016151

Code stage : SXPR1



## PUBLIC

- directeurs et directrices généraux des services,
- responsable du PCS ou PICS,
- responsables risques et sécurité,
- responsables urbanisme,
- responsables des services techniques,
- responsables hygiène et santé publiques,
- responsables environnement et développement durable,
- responsables de police municipale,
- agents communaux ou intercommunaux chargés de la gestion des risques majeurs.

## OBJECTIFS

- appréhender la cindynique comme une science du danger,
- utiliser la cindynique pour prévenir la crise,
- partager son expérience et/ou sa vision de l'approche globale des risques à partir des concepts cindyniques,
- identifier et développer les savoir-faire du gestionnaire de risques,
- appliquer les méthodes d'analyse des risques (évaluation quantitative et qualitative, cartographie, hiérarchisation).

## CONTENU

- notion de risques majeurs,
- la cindynique et ses apports,
- mode d'évaluation, cartographie, concept cindynique,
- démarche de diagnostic et réduction des potentiels risques,
- approche globale, norme ISO 31000,
- fonctions de gestionnaire du risque.

## MÉTHODES PÉDAGOGIQUES

Études de cas et mises en application.

## PRÉ-REQUIS

Agents ayant déjà conduit une activité de gestion des risques.

Ce stage appartient à l'itinéraire suivant :

**I1P00** Conseiller ou conseillère en management des risques majeurs

# LES PLANS COMMUNAUX ET INTERCOMMUNAUX DE SAUVEGARDE (PCS-PICS) : SENSIBILISATION, ENSEIGNEMENTS ET PERSPECTIVES

Durée **1 jour**

Niveau **Fondamentaux du métier**

AIX-EN-PROVENCE  
Code IEL : 20:SPQ6049  
11/03/25

Cécile CLEMENCE  
DELEGATION PACA  
0498016151

Code stage : SXPQ6



## PUBLIC

- directeurs et directrices généraux de service,
- responsable du PCS ou PICS,
- responsables risques et sécurité,
- responsables urbanisme,
- responsables des services techniques,
- directeurs et directrices santé publique,
- responsables environnement et développement durable,
- responsables de police municipale,
- agents communaux ou intercommunaux en charge de la gestion des risques majeurs.

## OBJECTIFS

- maîtriser les contenus de la loi de la sécurité civile du 13 août 2014,
- Intégrer l'évolution législative apportée par la loi Matras du 25 novembre 2021 notamment avec la création des plans intercommunaux de sécurité (PICS),
- appréhender les obligations légales et les responsabilités liées à l'obligation de mettre en place un PCS,
- réaliser un diagnostic territorial partagé autour des enjeux de risques et de menaces à l'échelle territoriale concernée,
- mettre en œuvre et réaliser un PCS et/ou PICS en intégrant les acteurs communaux et intercommunaux,
- piloter la création et le maintien opérationnel des PCS et PICS,
- réaliser un exercice permettant d'activer et gérer une crise pour tester les PCS et/ou PICS.

## CONTENU

- les PCS et PICS conditions de réalisation et de mise en œuvre,
- l'état des lieux des PCS-PICS au niveau national, partir d'un constat global et aboutir sur la spécificité du territoire concerné,
- la construction d'un PCS-PICS avec l'exemple d'une réalisation (témoignage d'une collectivité en présence des différents acteurs),
- la gestion d'une crise inondation, incertitudes et rapidité d'action : retour sur les réalisations d'acteurs et décideurs de collectivités,
- le lien entre secours et sauvegarde,
- l'approche juridique et le périmètre,
- l'appropriation des dispositifs d'aide à la décision par les acteurs : formation, élus et citoyens,
- synthèse et perspectives.

## MÉTHODES PÉDAGOGIQUES

- apports théoriques experts,
- cas pratiques,
- mise en situation,
- retours d'expériences.

## PRÉ-REQUIS

Aucun

Ce stage appartient à l'itinéraire suivant :

11P00 Conseiller ou conseillère en management des risques majeurs

# LA PRÉVENTION ET LA GESTION DES RISQUES URBAINS

Durée **2 jours**

Niveau **Fondamentaux du métier**

AIX-EN-PROVENCE  
Code IEL : 20:SXPRY008  
12-13/06/25

Cécile CLEMENCE  
DELEGATION PACA  
0498016151

Code stage : SXPRY



## PUBLIC

- directeurs et directrices généraux des services,
- responsables risques et sécurité,
- responsables urbanisme,
- responsables des services techniques,
- responsables hygiène et santé publiques,
- responsables environnement et développement durable,
- responsables de police municipale,
- agents communaux ou intercommunaux chargés de la gestion des risques majeurs.

## OBJECTIFS

- organiser la gouvernance des risques sur le territoire à travers divers outils,
- utiliser des démarches concrètes de mise en application.

## CONTENU

- la coordination des acteurs,
- le schéma d'action d'une collectivité en matière de gestion du risque,
- l'impact de l'aménagement du territoire dans la gestion des risques, les documents d'urbanismes, le plan local d'urbanisme,
- les plans de déplacement urbains et les transports.

## MÉTHODES PÉDAGOGIQUES

Les thématiques seront abordées à partir des situations professionnelles des participants et du témoignage d'une personnalité de l'Etat.

## PRÉ-REQUIS

Connaître la méthodologie d'analyse et d'évaluation des risques.

Ce stage appartient à l'itinéraire suivant :

I1P00 Conseiller ou conseillère en management des risques majeurs

## LA PRÉVENTION ET LA GESTION DES RISQUES TECHNOLOGIQUES

Durée **2 jours**

Niveau **Fondamentaux du métier**

**LA GARDE**  
Code IEL : 20: SXPRX004  
24-25/03/25

Florence BOURCET  
DELEGATION PACA  
04 94 08 96 26

Code stage : SXPRX



### PUBLIC

- directeurs et directrices généraux de service,
- responsables risques et sécurité,
- responsables urbanisme,
- responsables des services techniques,
- directeurs et directrices santé publique,
- responsables environnement et développement durable,
- responsables de police municipale,
- agents communaux ou intercommunaux en charge de la gestion des risques majeurs.

### OBJECTIFS

Identifier les aspects techniques et environnementaux des risques technologiques.

### CONTENU

- introduction à la notion de risques technologiques,
- différents risques industriels chimiques, nucléaires, industriels, éoliens,
- méthodologie de recensement,
- méthodologie d'anticipation,
- spécificités de la gestion des risques industriels,
- démarche opérationnelle, surveillance, alerte, gestion de crise.

### MÉTHODES PÉDAGOGIQUES

- mise en situation par exercice de cartographie des risques technologiques sur son territoire,
- témoignage d'un agent territorial ayant vécu une situation de crise liée à un risque technologique.

### PRÉ-REQUIS

Connaître la méthodologie d'analyse et d'évaluation des risques.

Ce stage appartient à l'itinéraire suivant :

11P00 Conseiller ou conseillère en management des risques majeurs

## LA PRÉVENTION ET LA GESTION DES RISQUES NATURELS

Durée **2 jours**

Niveau **Fondamentaux du métier**

**LA GARDE**  
Code IEL : 20: SXPRW010  
16-17/12/24

Florence BOURCET  
DELEGATION PACA  
04 94 08 96 26

**LA GARDE**  
Code IEL : 20: SXPRW020  
06-07/10/25

Florence BOURCET  
DELEGATION PACA  
04 94 08 96 26

Code stage : SXPRW



### PUBLIC

- directeurs et directrices généraux de service,
- responsables risques et sécurité,
- responsables urbanisme,
- responsables des services techniques,
- directeurs et directrices santé publique,
- responsables environnement et développement durable,
- responsables de police municipale,
- agents communaux ou intercommunaux en charge de la gestion des risques majeurs.

### OBJECTIFS

Identifier les risques naturels de façon exhaustive (des aspects techniques aux aspects liés à l'environnement du territoire) pour décrire les menaces et mettre en oeuvre des démarches opérationnelles en vue de prévenir et d'alerter.

### CONTENU

- notion de risque et définition des termes,
- les différents risques naturels : inondations, événements météorologiques, risques en montagne, mouvements de terrain, séismes, tsunamis, feux de forêt,
- la méthodologie de recensement,
- la méthodologie d'anticipation,
- la démarche opérationnelle : surveillance, alerte, gestion de crise.

### MÉTHODES PÉDAGOGIQUES

Mise en situation par exercice de cartographie des risques naturels sur son territoire.

### PRÉ-REQUIS

Connaître la méthodologie d'analyse et d'évaluation des risques.

Ce stage appartient à l'itinéraire suivant :

**I1P00** Conseiller ou conseillère en management des risques majeurs

# SANTÉ PUBLIQUE ET GESTION DES RISQUES SANITAIRES

Durée **2 jours**

Niveau **Fondamentaux du métier**

**LA GARDE**  
Code IEL : 20: SXPRZ

Guillaume ALLEGRE  
DELEGATION PACA  
0494089674

Code stage : SXPRZ



## PUBLIC

- directeurs et directrices généraux de service,
- responsable du PCS ou PICS,
- responsables risques et sécurité,
- responsables urbanisme,
- responsables des services techniques,
- directeurs et directrices santé publique,
- responsables environnement et développement durable,
- responsables de police municipale,
- agents communaux ou intercommunaux en charge de la gestion des risques majeurs.

## OBJECTIFS

- identifier les différents risques de santé publique pouvant survenir sur un territoire,
- mettre en place un dispositif de veille pour anticiper les risques,
- cartographier les acteurs du territoire d'action œuvrant dans le domaine de la santé publique et de la prévention des risques sanitaires,
- établir une cartographie des risques adaptable à leur évolution,
- mettre en action un dispositif de gestion des risques

## CONTENU

- l'approche globale et spécifique des risques sanitaires,
- les différents acteurs à mobiliser sur un territoire et sur les différentes échelles d'actions (national, régional, local)
- le risque infectieux et ses conséquences sociales et économiques,
- les risques sanitaires liés aux activités industrielles et technologiques,
- les risques de contamination alimentaire et les risques liés à l'eau,
- les risques sanitaires liés aux événements naturels,
- les risques sanitaires liés aux risques sociétaux,
- les grands rassemblements et la propagation des épidémies, les décès massifs (phénomènes propres aux systèmes clos),
- les différents plans susceptibles d'être mis en œuvre (plan national santé-environnement, plan chlordécone).

## MÉTHODES PÉDAGOGIQUES

Études de cas et mises en application.

## PRÉ-REQUIS

Aucun

Ce stage appartient à l'itinéraire suivant :

11P00 Conseiller ou conseillère en management des risques majeurs

# FORMATION D'ANIMATEUR OU ANIMATRICE CHARGÉ DE L'INFORMATION PRÉVENTIVE AUX COMPORTEMENTS QUI SAUVENT

Durée **5 jours**

Niveau **Approfondissement**

LA GARDE  
Code IEL : 20: SXPRB020  
10-14/03/25

Cécile CLEMENCE  
DELEGATION PACA  
0498016151

Code stage : SXPRB



## PUBLIC

Cadres sapeurs-pompiers.

## OBJECTIFS

Animer une politique d'information préventive aux risques pour les personnes, les biens et l'environnement.

## CONTENU

- les enjeux sociétaux, de sécurité civile, opérationnels et l'intérêt de l'éducation aux risques,
- le dispositif et le contenu de l'Information Préventive aux Comportements qui Sauvent (IPCS),
- les caractéristiques de la fonction d'animateur ou d'animatrice et les notions clefs pour animer une session,
- l'organisation et l'animation d'une journée de sensibilisation IPCS.

## MÉTHODES PÉDAGOGIQUES


- Apports globaux (enjeux et méthodes) et adaptés aux spécificités locales.
- Exposés et exercices d'appropriation (études de cas, mises en situation, expériences vécues en direct, ...).

## PRÉ-REQUIS

Sapeurs-pompiers ayant une expérience opérationnelle avérée et des capacités d'animation.

Ce stage appartient à l'itinéraire suivant :

I1P00 Conseiller ou conseillère en management des risques majeurs

**LE CADRE JURIDIQUE DES PLANS COMMUNAUX ET INTERCOMMUNAUX DE SAUVEGARDE (PCS, PICS)** **Durée** 0,5 jour à distance + 1 jour présentiel**Niveau** Fondamentaux du métier**LA GARDE**  
Code IEL : 20: SXRC2001  
22/04/25Cécile CLEMENCE  
DELEGATION PACA  
0498016151 Une adresse courriel personnelle est  
nécessaire à l'inscription

Code stage : SXRC2

**PUBLIC**

- Chargés de mission risques et crises,
- COPIL PCS /PICS,
- Responsables PCS /PICS et coordinateurs PCS/PICS,
- Equipe projet du Plan Territorial de Résilience,
- Responsables et/ou cadres en charge des affaires juridiques.

**OBJECTIFS**

- identifier et intégrer les obligations réglementaires « risques et crises » s'imposant au niveau du territoire,
- conseiller le COPIL PCS /PICS.

**CONTENU**

- la loi MATRAS n°2021-1520 du 25 novembre 2021 et son décret d'application n° 2022-907 du 20 juin 2022 dans quels cas le PCS est-il obligatoire ?
- les contenus et objectifs du PCS/PICS,
- les délais d'élaboration du PCS/PICS,
- les acteurs chargés de l'élaboration et de la mise en œuvre du PCS/PICS,
- les obligations réglementaires des exercices de mise en situation de crise,
- les documents d'élaboration des PCS : dossier départemental sur les risques majeurs, plans de prévention des risques naturels ou miniers, plans particuliers d'intervention, cartes de surfaces inondables et des risques d'inondation, plan Orsec
- les risques à identifier pour réaliser le diagnostic de territoire,
- l'information des habitants et usagers à partir du PCS/PICS (DICRIM),
- l'actualisation du PCS/PICS.

**MÉTHODES PÉDAGOGIQUES**

Apports théoriques sous la forme d'auto-formation en amont du regroupement présentiel qui permettra d'analyser de cas pratiques et de bénéficier de retours d'expériences.

**PRÉ-REQUIS**

Les responsables et/ou cadres en charge des affaires juridiques devront avoir suivi une formation : L' élu et le risque juridique et pénal lié aux risques et crises.

# LA RÉALISATION DU DIAGNOSTIC TERRITORIAL DES RISQUES ET DES MENACES

Durée **2 jours présentiels + 1 jour à distance**

Niveau **Fondamentaux du métier**

**LA GARDE**  
Code IEL : 20: SXRC3001  
19-20/05/25

Cécile CLEMENCE  
DELEGATION PACA  
0498016151

 Une adresse courriel personnelle est nécessaire à l'inscription

**Code stage : SXRC3**



## PUBLIC

Chargés de mission risques et crises, responsables PCS/PICS, coordinateurs PCS/PICS.

## OBJECTIFS

Etablir le diagnostic sur la base des vulnérabilités spécifiques du territoire :

- intégrer les obligations réglementaires liées au diagnostic,
- cartographier les acteurs et les données concernés pour les risques et les menaces identifiés,
- mobiliser et coordonner les acteurs,
- centraliser les données collectées,
- analyser les données qualitatives et quantitatives impactant la vulnérabilité du territoire (démographiques, tissu industriel, risques naturels),
- élaborer le diagnostic,
- soumettre et faire valider le diagnostic par le COPIL PCS/PICS et/ou l'équipe projet du plan territorial de résilience et in fine par le/les élus, le/les DGS/DGA
- partager le diagnostic,
- réviser régulièrement le diagnostic pour faire évoluer le PCS/PICS et le DICRIM.

## CONTENU

- les obligations réglementaires liées au diagnostic territorial des risques et des menaces,
- la cartographie des acteurs et des données qualitatives et quantitatives liées aux risques et crises,
- la grille d'analyse du diagnostic,
- la méthodologie de projet.

## MÉTHODES PÉDAGOGIQUES

- apports théoriques et méthodologiques via la plateforme d'apprentissage à distance du CNFPT,
- travail en sous-groupes par la manipulation et l'appropriation de cas pratiques et d'outils permettant de mobiliser les apports théoriques vus en amont,
- travail personnel en intersession au sein de son territoire pour réaliser son diagnostic territorial des risques et des menaces,
- en sous-groupes, à distance, présentation du travail personnel via interaction pédagogique et support de l'intervenant.

## PRÉ-REQUIS

Avoir suivi les formations :

- les Plans Communaux et Intercommunaux de Sauvegarde (PCS/PICS) : sensibilisation, enseignements et perspectives,
- le cadre juridique des plans communaux et intercommunaux de sauvegarde (PCS/PICS).

# L'ENTRAÎNEMENT À LA GESTION DE CRISE PAR L'UTILISATION D'UN SCÉNARIO (IN VITRO)

Durée **1 jour**

Niveau **Fondamentaux du métier**

**LA GARDE**  
Code IEL : 20: SXRC4001  
10/06/25

Cécile CLEMENCE  
DELEGATION PACA  
0498016151

Code stage : SXRC4



## PUBLIC

- Membres du comité de pilotage prévu pour un exercice de crise in vivo,
- Elus du territoire chargés de la sécurité civile,
- DGS/DGA,
- Chargés de mission risques et crises,
- Equipe projet du Plan Territorial de Résilience,
- Responsables et coordinateurs PCS/PICS,
- Directeurs prévention sécurité,
- Représentants de la Direction des Ressources Humaines en charge de la SST.

## OBJECTIFS

- se positionner, dans son rôle, au sein d'un collectif impliqué dans la crise décrit par le scénario,
- identifier et se saisir des ressources à disposition sur un territoire lors de la gestion d'une crise,
- s'adapter à la spécificité de chaque crise,
- se positionner au sein d'un environnement chaotique,
- organiser la réponse permettant d'atténuer/circonscrire les effets de la crise.

## CONTENU

Outils et méthodes de réaction à la crise. Plan de Résilience du Territoire contenant :

- SIG (cartographie territoriale),
- cartographie des acteurs concernés,
- Plan de Continuité d'activité PCA,
- Plan Communal de Sauvegarde PCS/PICS,
- document d'information communal sur les risques majeurs DICRIM,
- Poste communal de commandement PCC (mobile ou pas),
- mains courantes (MC) de suivi de la crise,
- le rituel visant l'optimisation des réactions face à la crise,
- confrontation avec l'inconnu et les univers déstabilisants, la gestion de l'impensé,
- plan de gouvernance et de coordination (approche systémique opérationnelle).

## MÉTHODES PÉDAGOGIQUES

- 1 scénario virtuel est le prétexte d'entraînement utilisé pour développer les habiletés individuelles et collectives de la gestion de crise et sera déroulé sur la première demie journée,
- l'après-midi sera consacrée au débriefing à chaud de l'exercice vécu et à la réflexivité des apprenants pour leur faire faire prendre conscience et dialectiser leur vécu et réactions,
- des apports théoriques permettront d'ancrer les apprentissages vécus le matin.

## PRÉ-REQUIS

Connaissances fondamentales sur le PCS/PICS.

# L'ORGANISATION D'UN ENTRAÎNEMENT À LA GESTION DE CRISE EN ENVIRONNEMENT RÉEL (EN AMONT DE L'EXERCICE VÉRITABLE)

Durée **2 jours**

Niveau **Fondamentaux du métier**

AIX-EN-PROVENCE  
Code IEL : 20: SXRC5001  
15-16/07/25

Cécile CLEMENCE  
DELEGATION PACA  
0498016151

Code stage : SXRC5



## PUBLIC

- Le comité de pilotage prévu pour l'exercice;
- Le directeur de Cabinet du maire,
- L' élu chargé de la sécurité civile,
- DGS/DGA,
- Chargé de projet risques et crises,
- Equipe projet du Plan Territorial de Résilience PTR,
- Coordinateur communal/intercommunal,
- Equipe projet du PTR,
- Responsables et Coordinateurs PCS/PICS,
- Directeur prévention sécurité.

## OBJECTIFS

- organiser l'exercice pratique de gestion de crise en environnement réel (en amont),
- optimiser les conditions du bon déroulement de l'exercice pratique de gestion de crise et son RETEX,
- préparer l'équipe dédiée à l'observation de l'exercice.

## CONTENU

- méthodologie d'organisation en amont de la mise en œuvre de l'exercice pratique de gestion de crise,
- sélection, formation et activation de l'équipe d'observation de l'exercice,
- gestion simultanée de la vraie vie en parallèle de la cinétique de l'exercice,
- anticipation des conditions ou circonstances d'arrêt de l'exercice et de l'après exercice (accompagnement du retour à la normale),
- méthodologie de la communication interne (équipe dédiée à l'organisation de l'exercice et l'ensemble du personnel de la CT) et extérieure vis-à-vis de la population (éviter l'effet de surprise, voire de panique).

## MÉTHODES PÉDAGOGIQUES

- apports théoriques ciblés à partir du scénario prévu,
- en 3 sous-groupes tournants (technique + humain, organisationnel + spatial + temporel THOST + pilotage) production du scénario organisationnel et réactionnel à partir du Plan de Résilience Territorial (PTR),
- appropriation de la méthodologie d'organisation de l'exercice de gestion de crise,
- filage accéléré de la journée d'exercice pratique de gestion de crise en environnement réel.

## PRÉ-REQUIS

Avoir suivi la formation SXRC4 - L'entraînement à la gestion de crise par l'utilisation d'un scénario in vitro

## L'OPTIMISATION DE LA RÉSILIENCE TERRITORIALE (IN SITU)

Durée **2 jour**

Niveau **Fondamentaux du métier**

LA GARDE  
Code IEL : 20: SXRC9001  
03-04/07/25

Cécile CLEMENCE  
DELEGATION PACA  
0498016151

Code stage : SXRC9



### PUBLIC

- DGS,
- DGAs,
- DST (services techniques),
- DPS (prévention-sécurité),
- Coordinateur PCS/PICS,
- Responsable PCS/PICS,
- Chargé de mission risques et crises,
- Directeur santé,
- Directeur urbanisme,
- Equipe projet du Plan Territorial de Résilience.

### OBJECTIFS

- analyser l'existant et la situation (grille THOST) au jour de la crise,
- diagnostiquer les faits et les actions individuelles et collectives lors de la situation de crise (pilotage);
- autoévaluer des manques et des axes d'amélioration tirés de l'analyse et du diagnostic de la gestion de la crise,
- enrichir le diagnostic territorial suite à la crise vécue et aux apports de l'autoévaluation,
- bâtir une nouvelle méthodologie de préparation à la gestion de crise adaptée à la spécificité de son territoire,
- renforcer la culture des risques et crises par la mise en place d'exercices pratiques de gestion de crise.

### CONTENU

- Plan Communal de Sauvegarde PCS/PICS,
- document d'information communal sur les risques majeurs DICRIM,
- Poste Communal de Commandement PCC (mobile ou pas),
- mains courantes de suivi de la crise,
- tout document permettant de tirer le bilan de la gestion de la crise.

### MÉTHODES PÉDAGOGIQUES

- A partir de la situation réelle vécue au sein du territoire commanditaire :
- Echanges croisés d'expériences en sous-groupes et en collectif (RETEX)
- Auto-diagnostic
- Grille d'analyse

### PRÉ-REQUIS

Avoir vécu une situation de crise sur son territoire.


## LA STRATÉGIE NATIONALE DE RÉSILIENCE APPLIQUÉE AUX COLLECTIVITÉS TERRITORIALES

Durée **3 heures**

Niveau **Approfondissement**

FORMATION À DISTANCE  
Code IEL : 20-SXSNR006  
Plateforme en ligne ouverte  
du 02/06 au 02/07/25

Elisabeth Roux  
DELEGATION PACA  
0498016151

 Une adresse courriel personnelle est  
nécessaire à l'inscription

**Code stage : SXSNR**



### OBJECTIFS

Appréhender les notions de risques et de résilience dans le cadre de la stratégie nationale de résilience (SNR) conçue par le secrétariat général de la défense et de la sécurité nationale (SGDSN) et appliquer ces notions à des exemples concrets de collectivités territoriales.

### CONTENU

La formation est composée de modules d'autoformation réalisés par le SGDSN couvrant les thématiques suivantes :


- Introduction à la Stratégie nationale de résilience, élaborée par le SGDSN ;
- La gestion de crise : organisation, acteurs et outils ;
- La notion de continuité d'activité et la connaissance des risques

Ensuite, sont proposés des témoignages d'agents territoriaux illustrant l'appréhension de la notion de risques et de résilience au sein de leur collectivité et de leur territoire (ville de Trèbes, Le Havre Seine Métropole, Région Grand Est, etc.).

### MÉTHODES PÉDAGOGIQUES

Modules de e-formation aux ressources variées.

# VOS CONTACTS



Pour un conseil, une formation  
et pour toute information,  
Contactez le CNFPT [en cliquant ici](#)