


**DÉLÉGATION
PROVENCE-ALPES-CÔTE D'AZUR**

FORMATIONS 2024

**AMÉNAGEMENT
ET DÉVELOPPEMENT
DURABLE
DES TERRITOIRES**



**INVENTONS ENSEMBLE
VOS SOLUTIONS FORMATION**

+ d'informations sur
cnfpt.fr

Aménagement

et développement durable des territoires

2024

D1 : Urbanisme, aménagement et action foncière

D2 : Habitat et politique de la ville

Cette année, le CNFPT vous propose un catalogue sur l'aménagement et le développement durable des territoires, en mettant en exergue les spécialités « urbanisme, aménagement et action foncière » et « habitat et la politique de la ville ».



D1 : Urbanisme, aménagement et action foncière

D1A : Stratégie d'aménagement et planification

D1B : Outils et opérations d'aménagement

D1C : Domanialité et action foncière

D1D : Droit des sols et information géographique

D2 : Habitat et politique de la ville

D2A : Habitat, logement

D2B : Politique de la ville

VOS INTERLOCUTEURS DE PROXIMITÉ

Pour concevoir votre plan de formation

et bénéficier de l'accompagnement du CNFPT :

Contactez l'antenne du CNFPT de votre territoire > [Retrouvez toutes les coordonnées sur le site Internet du CNFPT.](#)

L'OFFRE DE FORMATION DU CNFPT



Des stages / itinéraire / une offre catalogue 2024 :

> L'offre complète est disponible sur le [catalogue en ligne du CNFPT](#).



Des webinaires en ligne :

> Retrouvez toutes les dates de nos événements dans la rubrique « [Prochains rendez-vous](#) » du [site internet du CNFPT](#).



Des formations sur-mesure, co-construites avec les collectivités en fonction de leurs besoins et de leurs projets, organisées directement sur les lieux de travail des agents.

> Contactez votre [antenne départementale du CNFPT](#).



Des e-communautés dédiées « Urbanisme, aménagement », « Habitat/Logement », « Politique de la ville » : réseau social d'apprentissage professionnels pour s'informer, échanger et se former entre pairs.

> Inscrivez-vous gratuitement et accédez aux [e-communautés du CNFPT](#).



AMÉNAGEMENT ET DÉVELOPPEMENT DURABLE DES TERRITOIRES

URBANISME, AMÉNAGEMENT ET ACTION FONCIÈRE.....p.5

HABITAT ET POLITIQUE DE LA VILLE.....p.123





AMÉNAGEMENT ET DÉVELOPPEMENT DURABLE DES TERRITOIRES

URBANISME, AMÉNAGEMENT ET ACTION
FONCIÈRE



AMÉNAGEMENT ET DÉVELOPPEMENT DURABLE DES TERRITOIRES

D1A : STRATEGIE
D'AMENAGEMENT ET
PLANIFICATION

STAGES DE FORMATION



EXTRAIT LE 19/01/2024

INTITULÉ DU STAGE	NIVEAU	DURÉE *	DATES	LIEUX	CODE
<u>DE LA VILLE À SON AMÉNAGEMENT : LES FONDAMENTAUX DE L'URBANISME</u>	F	2.5	du 01/01 au 15/07/24 du 01/09 au 13/12/24	Formation à distance Formation à distance	SXFOL
<u>LES FONDAMENTAUX JURIDIQUES DES POLITIQUES PUBLIQUES PORTANT SUR L'ENVIRONNEMENT</u>	F	3	du 21/12/23 au 08/03/24	Formation à distance	DADRS
<u>WEBINAIRES URBANISME</u>	A	0.25	du 19/01 au 19/01/24 du 26/01 au 26/01/24 du 01/02 au 01/02/24 du 08/02 au 08/02/24	Formation à distance Formation à distance Formation à distance Formation à distance	URBAW
<u>WEBINAIRE L'ATLAS DE LA BIODIVERSITÉ COMMUNALE (ABC), UN LEVIER À DISPOSITION DES COLLECTIVITÉS POUR LA PLANIFICATION TERRITORIALE</u>	F	0.25	du 26/01 au 26/01/24	Formation à distance	WEBAB
<u>LA VEILLE, L'OBSERVATION ET LA PROSPECTIVE DU DÉVELOPPEMENT URBAIN : MÉTHODES ET OUTILS</u>	A	3	13-15/02/24 01-03/07/24	Limoges Limoges	SXVEI
<u>LA PRISE EN COMPTE DE LA QUALITÉ DES SOLS DANS LES DOCUMENTS DE PLANIFICATION</u>	A	3.5	31/01/24+01-02/02/24 08-10/04/24 16-18/12/24	Limoges Dunkerque Limoges	SXQAL
<u>LES POLITIQUES DE L'HABITAT ET DES DÉPLACEMENTS DANS LE PLAN LOCAL D'URBANISME INTERCOMMUNAL</u>	A	2	07-08/02/24 05-06/12/24	Tours Bourges	SXPHD
<u>LA MOBILISATION DES SERVICES AUTOUR DU ZÉRO ARTIFICIALISATION NETTE</u>	A	2.5	14-15/03/24 Présentiel : 13/05 au 15/05 Formadist : 29/04/2024 au 14/06/2024	Nantes Paris	SXSER
<u>STRATÉGIES D'AMÉNAGEMENT EN FAVEUR DE LA SANTÉ</u>	E	2	14-15/03/24 07-08/10/24	Angers Limoges	SXAFS
<u>LA CONCEPTION ET LE PILOTAGE DU PLAN LOCAL D'URBANISME INTERCOMMUNAL (PLUI)</u>	A	2.5	02-03/04/24 09-10/09/24 30/09-01/10/24 28-29/11/24	Limoges Dijon Marseille Tours	SXPLV
<u>LE CHANGEMENT CLIMATIQUE ET LES DOCUMENTS DE PLANIFICATION</u>	A	2.5	25-26/03/24 Présentiel : 05/12 au 06/12 Formadist : 18/11 au 03/01/2025	Dunkerque Paris	SXTIK
<u>LES OUTILS D'INTELLIGENCE COLLECTIVE DANS LES POLITIQUES DE TRANSITION ÉCOLOGIQUE</u>	A	3	27-29/03/24 29-31/05/24 02-04/10/24	Montpellier Marseille Montpellier	SXECP
<u>LES ACTIVITÉS PHYSIQUES ET SPORTIVES, ÉLÉMENT STRUCTURANT DU DÉVELOPPEMENT URBAIN</u>	A	2	03-04/04/24	Lyon	SXAPI
<u>LA MISE EN ŒUVRE DU PLU OU PLUI ET SES ÉVOLUTIONS</u>	A	2	04-05/04/24 23-24/05/24 14-15/11/24 16-17/12/24	Montpellier Angers Mâcon Marseille	SXMIS
<u>LA TRANSITION ÉNERGÉTIQUE ET AMÉNAGEMENT : LES LEVIERS À MOBILISER</u>	A	3	08-10/04/24	Thorigné-Fouillard	SXTEP

* EN NOMBRE DE JOURS NOUVEAU PRÉSENT DANS UN ITINÉRAIRE PRÉSENTIEL À DISTANCE MIXTÉ
F : FONDAMENTAUX A : APPROFONDISSEMENT E : EXPERTISE



TOUTES LES INFORMATIONS
UTILILES SUR
WWW.CNFPT.FR

STAGES DE FORMATION



EXTRAIT LE 19/01/2024

INTITULÉ DU STAGE	NIVEAU	DURÉE *	DATES	LIEUX	CODE
<u>LES ZONES D'ACTIVITÉS EN TRANSITION : UN PARCOURS POUR DEVENIR ACTEUR DU CHANGEMENT</u>	A	9	17-18/04/24+13-14/06/24+ 26-27/09/24 11-12/04/24+23-24/05/24+ 27-28/06/24 12-13/09/24+17-18/10/24+ 26-27/11/24 (et classes virtuelles les 3/9, 1/10, 12/11 et 17/12 10-12h)	Saint-Martin-d'Hères Angers Montpellier	SXEZA
<u>LES ORIENTATIONS D'AMÉNAGEMENT ET DE PROGRAMMATION: ÉLABORATION ET MISE EN ŒUVRE</u>	A	2.5	17-18/04/24 05-06/12/24	Angers Clermont-Ferrand	SXOAP
<u>L'ÉVALUATION ENVIRONNEMENTALE DES DOCUMENTS D'URBANISME</u>	A	2	18/04/24+19/04/24 03-04/06/24 24-25/06/24	Pantin Bordeaux Thorigné-Fouillard	SXEED
<u>LES FONDAMENTAUX JURIDIQUES DES POLITIQUES PUBLIQUES PORTANT SUR L'ENVIRONNEMENT</u>	F	3	18-19/04/24 17-18/06/24 21/10/24+22/10/24	La Garde Limoges Paris	SXWAA
<u>SCHÉMA DE COHÉRENCE TERRITORIALE (SCOT) : ENJEUX, PROCÉDURES ET PILOTAGE DE LA DÉMARCHE</u>	A	3	13-14/05/24 20-21/06/2024 +1j A distance	Metz Montpellier	SXSXP
<u>LES APPROCHES DURABLES DU PROJET URBAIN : DE LA CONCEPTION AUX USAGES</u>	A	3	16-17/05/24	Orléans	SXADD
N <u>LA BIODIVERSITÉ ET LES CONTINUITÉS ÉCOLOGIQUES DANS LES DOCUMENTS D'URBANISME</u>	A	3.5	05/06/24+06/06/24+07/06/ 24	Torcy	SXTVN
<u>URBANISME COMMERCIAL ET STRATÉGIES D'AMÉNAGEMENT COMMERCIAL</u>	A	3	20-21/06/24 + 1j A Distance	Montpellier	SXCSA
<u>LES CONTROVERSES DE L'ALIMENTATION (WEBINAIRE)</u>	F	0.5	du 07/06 au 07/06/24 du 18/10 au 18/10/24	Formation à distance Formation à distance	RCW99
<u>LES FONDAMENTAUX DU PLAN LOCAL D'URBANISME (PLU)</u>	F	3.5	10-12/06/24	Marseille	SXFON
N <u>LA PLACE ET LE RÔLE DE LA NATURE DANS LA STRUCTURATION DE LA VILLE</u>	A	3.5	12-14/06/24	Orléans	SXNAU
<u>L'AMÉNAGEMENT DES TERRITOIRES RURAUX : ENJEUX ET STRATÉGIES</u>	A	3.5	16-18/09/24	Limoges	SXATR
<u>LE CHANGEMENT CLIMATIQUE EN ZONE LITTORALE: LE RECUL DU TRAIT DE CÔTE</u>	A	4	23-25/09/24	Vannes	SXLIT
<u>LA PRISE EN COMPTE DES RISQUES NATURELS DANS LES DOCUMENTS D'URBANISME ET LES OPÉRATIONS D'AMÉNAGEMENT</u>	A	3	26-27/09/24 17-18/03/25	Saint-Martin-d'Hères Marseille	SXNAT
<u>L'EXERCICE DE LA COMPÉTENCE URBANISME PAR L'INTERCOMMUNALITÉ : PROJET, GOUVERNANCE ET ORGANISATION</u>	A	3	17-18/10/24 + 1j A Distance	Montpellier	SXCUI
<u>LA TRADUCTION DES ENJEUX D'AMÉNAGEMENT ET DE DÉVELOPPEMENT DURABLE DANS LE SCOT</u>	A	2	21/10/24+22/10/24	Pantin	SXSXA





STAGES DE FORMATION



EXTRAIT LE 19/01/2024

INTITULÉ DU STAGE	NIVEAU	DURÉE *	DATES	LIEUX	CODE
 <u>LA CONDUITE D'UNE DÉMARCHE D'ÉLABORATION OU DE RÉVISION D'UN DOCUMENT D'URBANISME: ANIMATION ET POSTURE</u>	A	2.5	07-08/11/24 + 0.5j A Distance 14-15/11/24	Montpellier Angers	SXELA
 <u>LE RÔLE DES PERSONNES PUBLIQUES ASSOCIÉES DANS L'ÉLABORATION ET L'ÉVOLUTION DES DOCUMENTS D'URBANISME</u>	A	2	04-05/11/24	Limoges	SXROL
  <u>L'EXTERNALISATION DE L'ÉLABORATION D'UN DOCUMENT D'URBANISME: RÉDACTION D'UN CAHIER DES CHARGES ET POSTURE DE LA COLLECTIVITÉ</u>	A	3.5	20-22/11/24	Toulouse	SXEXT
 <u>LE PROJET URBAIN ET LES DÉPLACEMENTS : D'UNE VISION INTÉGRÉE À SA DÉCLINAISON OPÉRATIONNELLE</u>	A	2	18/11/24+19/11/24 21-22/11/24	Paris Orléans	SXPDP 
  <u>LA SENSIBILISATION AUX DIFFÉRENTS ENJEUX DU ZÉRO ARTIFICIALISATION NETTE (ZAN)</u>	F	1	03/02/25	La Garde	SXSEN
 <u>LES ATELIERS DU ZÉRO ARTIFICIALISATION NETTE: PARTAGE D'EXPÉRIENCE POUR AMÉLIORER SA PRATIQUE</u>	A	1	24/03/25	La Garde	SXNAZ



* EN NOMBRE DE JOURS  NOUVEAU  PRÉSENT DANS UN ITINÉRAIRE  PRÉSENTIEL  À DISTANCE  MIXTÉ
F : FONDAMENTAUX A : APPROFONDISSEMENT E : EXPERTISE



TOUTES LES INFORMATIONS
UTILILES SUR
WWW.CNFPT.FR

DE LA VILLE À SON AMÉNAGEMENT : LES FONDAMENTAUX DE L'URBANISME

Durée **15 heures à distance**


Niveau **Fondamentaux du métier**

FORMATION À DISTANCE
Code IEL : 08-SXFOL002
Plateforme en ligne ouverte
du 01/01 au 15/07/24

Jérôme Boggio
DELEGATION CORSE

FORMATION À DISTANCE
Code IEL : 08-SXFOL003
Plateforme en ligne ouverte
du 01/09 au 13/12/24

Jérôme Boggio
DELEGATION CORSE

 Une adresse courriel personnelle est
nécessaire à l'inscription

Code stage : SXFOL

PUBLIC

Cadres devant maîtriser les grands principes de l'urbanisme sans pour autant être des professionnels du domaine.

OBJECTIFS

- identifier l'urbanisme en tant que processus urbain (son histoire, ses enjeux, ses acteurs, ses stratégies),
- maîtriser les modalités de conception et de mise en oeuvre des projets urbains (de la planification à la réalisation des opérations d'aménagement).

CONTENU

- la définition de la ville et de l'urbanisme : le territoire et ses différentes échelles, l'évolution des villes, le système urbain et ses fonctions (sociales, économiques etc.), les formes urbaines, les problématiques d'habitat-logement, de mobilité et d'espaces publics,
- la conception du projet urbain : les stratégies d'aménagement, le rôle des acteurs de l'aménagement, et la définition du projet (ses objectifs, l'articulation entre la maîtrise d'ouvrage et la maîtrise d'oeuvre),
- la mise en oeuvre du projet urbain : l'expression du projet dans les documents de planification, la politique foncière et ses outils, la programmation urbaine, les stratégies de réalisation du projet, les outils de l'aménagement et la conduite de projet.

MÉTHODES PÉDAGOGIQUES

Cette formation à distance propose un module de e-formation accessible depuis la plateforme numérique d'apprentissage du CNFPT. Un intervenant ou une intervenante accompagne les stagiaires dans leurs apprentissages.

PRÉ-REQUIS

Disposer d'un ordinateur muni d'une caméra/d'un casque audio/d'un micro et avec accès à internet, ainsi que d'une adresse courriel individuelle.


LES FONDAMENTAUX JURIDIQUES DES POLITIQUES PUBLIQUES PORTANT SUR L' ENVIRONNEMENT

Durée **18 heures à distance**

Niveau **Fondamentaux du métier**

FORMATION À DISTANCE
Code IEL : 86:DADRS010
Plateforme en ligne ouverte
du 21/12/23 au 08/03/24

VERONIQUE BOUVOT
NOUVELLE AQUITAINE
05 55 30 08 75

 Une adresse courriel personnelle est
nécessaire à l'inscription

Code stage : DADRS

PUBLIC

Cadres et chargés de mission en environnement, développement durable, urbanisme, responsables des services techniques.

OBJECTIFS

Appréhender les fondamentaux du contexte juridique dans lequel s'inscrivent les politiques environnementales des collectivités.

CONTENU

- les sources du droit de l'environnement,
- la participation du public,
- les acteurs de l'environnement,
- le rôle des juridictions dans la protection de l'environnement,
- les grands principes juridiques guidant l'action publique dans quelques domaines principaux liés à l'environnement : air, eau, déchets, installations classées pour la protection de l'environnement (ICPE).

MÉTHODES PÉDAGOGIQUES

Apports théoriques. Témoignages, exercices et études de cas. Cette formation à distance accessible depuis la plateforme d'apprentissage du CNFPT se compose d'une alternance de 3 modules d'auto-formation et de 4 classes virtuelles de 3 heures chacune réparties sur 4 à 6 semaines et animées par un intervenant ou une intervenante qui accompagne les stagiaires dans leurs apprentissages.

PRÉ-REQUIS

Disposer d'un ordinateur équipé d'un micro et d'une webcam, ainsi que d'une adresse électronique individuelle et d'un accès internet.

WEBINAIRES URBANISME Durée Niveau **Approfondissement**

FORMATION À DISTANCE
Code IEL : 45:URBAW028
Plateforme en ligne ouverte
du 19/01 au 19/01/24

Clemence CARON
INSET DE DUNKERQUE

FORMATION À DISTANCE
Code IEL : 45:URBAW029
Plateforme en ligne ouverte
du 26/01 au 26/01/24


Clemence CARON
INSET DE DUNKERQUE

FORMATION À DISTANCE
Code IEL : 45:URBAW030
Plateforme en ligne ouverte
du 01/02 au 01/02/24

Clemence CARON
INSET DE DUNKERQUE

FORMATION À DISTANCE
Code IEL : 45:URBAW031
Plateforme en ligne ouverte
du 08/02 au 08/02/24

Clemence CARON
INSET DE DUNKERQUE

 Une adresse courriel personnelle est
nécessaire à l'inscription

Code stage : URBAW**PUBLIC**

A déterminer

OBJECTIFS

A déterminer

CONTENU

A déterminer

MÉTHODES PÉDAGOGIQUES

A déterminer

PRÉ-REQUIS

A déterminer

WEBINAIRE L'ATLAS DE LA BIODIVERSITÉ COMMUNALE (ABC), UN LEVIER À DISPOSITION DES COLLECTIVITÉS POUR LA PLANIFICATION TERRITORIALE

Durée 

Niveau **Fondamentaux du métier**

FORMATION À DISTANCE
Code IEL : 48:WEBAB001
Plateforme en ligne ouverte
du 26/01 au 26/01/24

Elisabeth OFFRET
INSET DE MONTPELLIER

 Une adresse courriel personnelle est
nécessaire à l'inscription

Code stage : WEBAB

PUBLIC

- directeurs et directrices de l'urbanisme et de l'aménagement durable, biodiversité, environnement.
- chefs et cheffes de projet foncier, urbanisme et aménagement, biodiversité, environnement.

OBJECTIFS

- identifier l'intérêt d'un atlas de la biodiversité communale (ABC) pour intégrer la biodiversité dans les documents d'urbanisme et mobiliser les acteurs d'un territoire.
- appréhender des exemples de réalisation d'ABC et leur traduction dans les documents d'urbanisme.
- mobiliser les financements de l'Office français de la biodiversité pour réaliser un ABC.

CONTENU

- les ABC, un outil polyvalent au service de la planification territoriale.
- partages d'expériences de collectivités.
- la campagne de financement des ABC pour 2024

MÉTHODES PÉDAGOGIQUES

webinaire-

PRÉ-REQUIS

Aucun

LA VEILLE, L' OBSERVATION ET LA PROSPECTIVE DU DÉVELOPPEMENT URBAIN : MÉTHODES ET OUTILS

Durée **2 jours présentiels + 1 jour à distance**

Niveau **Approfondissement**

LIMOGES
Code IEL : 86: SXVEI008
13-15/02/24

VERONIQUE BOUVOT
NOUVELLE AQUITAINE
05 55 30 08 75

LIMOGES
Code IEL : 86: SXVEI006
01-03/07/24

VERONIQUE BOUVOT
NOUVELLE AQUITAINE
05 55 30 08 75

 Une adresse courriel personnelle est nécessaire à l' inscription

Code stage : SXVEI

PUBLIC

Directeurs et directrices généraux des services, directeurs et directrices généraux adjoints, directeurs et directrices de l'urbanisme et de l'aménagement durable, cheffes ou chefs de projet foncier, urbanisme et aménagement.

OBJECTIFS

- initier une démarche de prospective territoriale,
- définir les objectifs,
- identifier les acteurs,
- mobiliser les outils pertinents et valoriser les résultats pour concevoir une stratégie urbaine pertinente.

CONTENU

- la définition de la prospective territoriale et de ses enjeux (gouvernance et gestion des temporalités),
- les étapes clefs d' une démarche de prospective et ses conditions de réussite,
- les outils de l' observation nécessaires à l' analyse des phénomènes urbains,
- de la construction des scénarios à leur valorisation dans les stratégies urbaines et la planification,
- le pilotage au sein de la collectivité.

MÉTHODES PÉDAGOGIQUES

- cette formation comprend un temps à distance sous forme d' un module de e-formation et des activités d' apprentissage à distance accessibles depuis la plateforme numérique d' apprentissage du CNFPT,
- exposés méthodologiques et retours d' expériences,
- cas pratique en sous-groupes avec débriefing.

PRÉ-REQUIS

Disposer d' un ordinateur muni d' une caméra/d' un casque audio/d' un micro et avec accès à internet, ainsi que d' une adresse courriel individuelle.

LA PRISE EN COMPTE DE LA QUALITÉ DES SOLS DANS LES DOCUMENTS DE PLANIFICATION

Durée 

Niveau **Approfondissement**

LIMOGES
Code IEL : 86: SXQAL002
31/01/24+01-02/02/24

VERONIQUE BOUVOT
NOUVELLE AQUITAINE
05 55 30 08 75

DUNKERQUE
Code IEL : 83: SXQAL003
08-10/04/24

Delphine ADELIS-COPIN
HAÛTS DE FRANCE
03 20 15 69 58

LIMOGES
Code IEL : 86: SXQAL005
16-18/12/24

VERONIQUE BOUVOT
NOUVELLE AQUITAINE
05 55 30 08 75

 Une adresse courriel personnelle est nécessaire à l'inscription

Code stage : SXQAL

PUBLIC

- Agents des services de l'urbanisme, de l'aménagement, de l'environnement et agents techniques

OBJECTIFS

- Intégrer la biodiversité dans les documents de planification en actionnant les outils de l'urbanisme réglementaire
- mobiliser sur la biodiversité les différents acteurs.

CONTENU

- Les enjeux de l'intégration de la biodiversité dans les documents de planification
- le cadre juridique
- la mobilisation de la connaissance de la biodiversité dans les démarches de planification territoriale
- le dialogue et la coconstruction pour favoriser l'intégration de la biodiversité dans la planification territoriale avec les élus, les techniciens, les habitants, les services et les acteurs du territoire,
- le panorama des outils réglementaires de l'urbanisme à l'appui de cette intégration et à une biodiversité fonctionnelle.

MÉTHODES PÉDAGOGIQUES

Cette formation présentielle comprend un temps à distance accessible depuis la plateforme numérique d'apprentissage du CNFPT. Il est constitué d'un temps d'échanges entre stagiaires et/ou l'intervenant.e sous forme d'une e-communauté de stage et de ressources à consulter.

PRÉ-REQUIS

- Connaissances fondamentales sur les documents d'urbanisme.
- disposer d'un ordinateur muni d'une caméra/d'un casque audio/d'un micro et avec accès à internet, ainsi que d'une adresse courriel individuelle.

LES POLITIQUES DE L'HABITAT ET DES DÉPLACEMENTS DANS LE PLAN LOCAL D'URBANISME INTERCOMMUNAL

Durée **2 jours**

Niveau **Approfondissement**

TOURS
Code IEL : 06: SXPHD015
07-08/02/24

Pauline PAIRIS
DELEGATION CENTRE-VAL DE LOIRE

BOURGES
Code IEL : 06: SXPHD014
05-06/12/24

Pauline PAIRIS
DELEGATION CENTRE-VAL DE LOIRE

Code stage : SXPHD

PUBLIC

Directeur de l'urbanisme et de l'aménagement durable, responsable des transports et déplacements, responsable de l'habitat et du logement, chef de projet foncier, urbanisme et aménagement et cadre chargé de la planification.

OBJECTIFS

- Identifier les enjeux, contraintes et opportunités du plan local d'urbanisme intercommunal (PLUI) qui tient lieu de programme local de l'habitat (PLH) et de plan de déplacements urbains (PDU) suite aux lois Grenelle et Alur.
- Maîtriser la rédaction des orientations d'aménagement et de programmation (OAP) et des programmes d'orientations et d'actions (POA).

CONTENU

- Le cadre réglementaire de l'intégration du PLH et du PDU dans le PLUI.
- La ventilation des politiques de l'habitat et des déplacements dans le PLUI.
- La rédaction des OAP et POA et leur articulation.

MÉTHODES PÉDAGOGIQUES

- Exposés et retours d'expériences.
- Etudes de cas.

PRÉ-REQUIS

Maîtriser les fondamentaux du PLUI, sa conception et son pilotage.

Ce stage appartient à l'itinéraire suivant :

IX709 Elaboration et mise en oeuvre d'une politique de mobilité durable

LA MOBILISATION DES SERVICES AUTOUR DU ZÉRO ARTIFICIALISATION NETTE

Durée 

Niveau **Approfondissement**

NANTES
Code IEL : 17:XSXSER002
14-15/03/24

Bruno Gemin
DELEGATION PAYS DE LA LOIRE
0241773750

PARIS
Code IEL : 84:XSXSER001
Présentiel : 13/05 au 15/05 Formadist :
29/04/2024 au 14/06/2024

Sabine TOUNY
ILE-DE-FRANCE
01 60 78 99 13

 Une adresse courriel personnelle est nécessaire à l'inscription

Code stage : XSXSER

PUBLIC

- directeurs et directrices de l'urbanisme et de l'aménagement durable,
- chefs et cheffes de projet foncier, urbanisme et aménagement, mobilité, habitat...
- responsables des affaires immobilières et foncières,
- cadres en charge de l'action foncière,
- directeurs et directrices généraux des services,
- toute personne intéressée par le sujet.

OBJECTIFS

- Identifier les enjeux systémiques et transversaux liés au ZAN pour adapter sa posture au sein de la collectivité
- activer différents leviers permettant la mobilisation des services autour du ZAN.

CONTENU

- rappels de cadrage autour du ZAN: cadre juridique, impacts de l'artificialisation et contexte de transitions,
- les nouveaux paradigmes posés par le ZAN: limitation de l'étalement urbain, la renaturation, la densification,
- panorama des différentes politiques publiques impactées par le ZAN,
- la mobilisation des services par l'accompagnement au changement,
- la mobilisation des services par une entrée thématique: santé, désimperméabilisation...
- les leviers de l'accompagnement au changement: la sensibilisation et la formation,
- l'impacts du ZAN sur les organisations, les métiers et les compétences.

MÉTHODES PÉDAGOGIQUES

- Exposés de cadrage,
- retours d'expérience et témoignages

Cette formation comprend un échange entre stagiaires et/ou l'intervenant.e sous forme d'une e-communauté de stage accessible depuis la plateforme numérique d'apprentissage du CNFPT.

PRÉ-REQUIS

Disposer d'un ordinateur muni d'une caméra/d'un casque audio/d'un micro et avec accès à internet, ainsi que d'une adresse courriel individuelle.

STRATÉGIES D'AMÉNAGEMENT EN FAVEUR DE LA SANTÉ

Durée **2 jours**

Niveau **Expertise**

ANGERS
Code IEL : 17: SXAFS013
14-15/03/24

Bruno Gemin
DELEGATION PAYS DE LA LOIRE
0241773750

LIMOGES
Code IEL : 86: SXAFS017
07-08/10/24

VERONIQUE BOUVOT
NOUVELLE AQUITAINE
05 55 30 08 75

Code stage : SXAFS

PUBLIC

Directeur ou directrice de l'urbanisme et de l'aménagement durable, chef ou cheffe de projet foncier, urbanisme et aménagement, directeur ou directrice de santé publique, médecin, responsable en santé environnementale, chef ou cheffe de projet en santé, coordinateur ou coordinatrice de contrat local de santé, directeur ou directrice de l'environnement, responsable des transports et déplacements.

OBJECTIFS

- Appréhender la notion de déterminants de santé.
- Déterminer une stratégie d'aménagement et de développement d'un territoire favorable à la santé.
- Définir les enjeux de santé environnementale, les intégrer dans les documents de planification et dans la conception et conduite des opérations d'aménagement.
- Définir et piloter des projets en transversalité entre les services urbanisme, mobilité, transport, santé et environnement des collectivités.

CONTENU

- Rappel du concept d'urbanisme favorable à la santé, de ses enjeux et de sa déclinaison méthodologique.
- Leviers en faveur de la santé environnementale à mobiliser.
- La place des déterminants de santé dans le SCoT et le PLU,
- L'évaluation environnementale des documents d'urbanisme et opérations d'aménagement (avec le volet santé),
- La conception et le pilotage des projets d'aménagement et de transport-mobilité ambitieux (avec les évaluations d'impact sur la santé).

MÉTHODES PÉDAGOGIQUES

- Exposés et retours d'expériences des différents acteurs concernés.
- Etudes de cas.

PRÉ-REQUIS

Maîtriser les enjeux et nouvelles politiques publiques innovantes en santé environnementale.

Ce stage appartient à l'itinéraire suivant :

IXSEO Itinéraire "Santé - environnement"

LA CONCEPTION ET LE PILOTAGE DU PLAN LOCAL D'URBANISME INTERCOMMUNAL (PLUI)

Durée **2 jours présentiels + 0,5 jour à distance**

Niveau **Approfondissement**

LIMOGES
Code IEL : 86: SXPLV013
02-03/04/24

VERONIQUE BOUVOT
NOUVELLE AQUITAINE
05 55 30 08 75

DIJON
Code IEL : 81: SXPLV012
09-10/09/24

Vincent PSALMON
BOURGOGNE FRANCHE COMTE
03 86 52 94 17

MARSEILLE
Code IEL : 20: SXPLV014
30/09-01/10/24

Valérie Des Longchamps
DELEGATION PACA
04 94 08 96 39

TOURS
Code IEL : 06: SXPLV011
28-29/11/24

Pauline PAIRIS
DELEGATION CENTRE-VAL DE LOIRE

 Une adresse courriel personnelle est nécessaire à l'inscription

Code stage : SXPLV

PUBLIC

Directeur de l'urbanisme et de l'aménagement durable, chef de projet foncier, urbanisme et aménagement, cadre chargé du plan local d'urbanisme intercommunal.

OBJECTIFS

- Identifier les enjeux induits par la conception d'un plan local d'urbanisme à l'échelle intercommunale.
- Maîtriser l'ingénierie du plan local d'urbanisme intercommunal (PLUI).
- Piloter la démarche d'un PLUI et mobiliser les acteurs concernés.

CONTENU

- L'enjeu : de la conception d'un projet communautaire à sa traduction dans le PLUI.
- L'ingénierie du PLUI (les acteur.rice.s et ressources à mobiliser) et l'organisation de la procédure (la rédaction des cahiers des charges).
- La gouvernance et le pilotage du PLUI :
 - la mobilisation des élus, cadres et techniciens des communes et de l'intercommunalité,
 - la mise en oeuvre de la concertation,
 - les relations avec les personnes publiques associées,
 - les rapports avec l'assistance à maîtrise d'ouvrage.
- Le suivi et l'évaluation du PLUI.

MÉTHODES PÉDAGOGIQUES

Cette formation fait l'objet d'un temps à distance sous forme d'une e-communauté de stage depuis la plateforme numérique d'apprentissage du CNFPT.

PRÉ-REQUIS

Connaître les fondamentaux du plan local d'urbanisme. Disposer d'un ordinateur muni d'une caméra/d'un casque audio/d'un micro et avec accès à internet, ainsi que d'une adresse courriel individuelle.

LE CHANGEMENT CLIMATIQUE ET LES DOCUMENTS DE PLANIFICATION

Durée **2 jours présentiels + 0,5 jour à distance**


Niveau **Approfondissement**

DUNKERQUE
Code IEL : 83:SXTIK010
25-26/03/24

Delphine ADELIS-COPIN
HAUTS DE FRANCE
03 20 15 69 58

PARIS
Code IEL : 84:SXTIK011
Présentiel : 05/12 au 06/12 Formadist : 18/11
au 03/01/2025

Sabine TOUNY
ILE-DE-FRANCE
01 60 78 99 13

 Une adresse courriel personnelle est
nécessaire à l'inscription

Code stage : SXTIK

PUBLIC

- Directeurs et directrices de l'urbanisme et de l'aménagement durable,
- Chefs et cheffes de projet de projet changement climatique,
- Cadres en charge de la planification.

OBJECTIFS

- Transcrire dans les documents d'urbanisme une stratégie d'atténuation et d'adaptation du territoire,
- identifier les leviers à mobiliser en faveur de l'atténuation et de l'adaptation au changement climatique.

CONTENU

- Le changement climatique: enjeux, conséquences et perspectives,
- le cadre juridique du changement climatique dans les documents de planification,
- les stratégies d'atténuation et d'adaptation du territoire aux changements climatiques et la déclinaison en orientations,
- les champs d'action à investir,
- les leviers et acteurs à mobiliser.

MÉTHODES PÉDAGOGIQUES

Exposés de cadrage, retours d'expérience et temps d'échanges. Cette formation comprend un échange entre stagiaires et/ou l'intervenant.e sous forme d'une e-communauté de stage accessible depuis la plateforme numérique d'apprentissage du CNFPT.

PRÉ-REQUIS

Disposer d'un ordinateur muni d'une caméra/d'un casque audio/d'un micro et avec accès à internet, ainsi que d'une adresse courriel individuelle.

LES OUTILS D'INTELLIGENCE COLLECTIVE DANS LES POLITIQUES DE TRANSITION ÉCOLOGIQUE

Durée **3 jours présentiels**

Niveau **Approfondissement**

MONTPELLIER
Code IEL : 87: SXECP017
27-29/03/24

Sophie CAUDAL-WEISS
OCCITANIE

MARSEILLE
Code IEL : 20: SXECP020
29-31/05/24

Florence Bourcet
DELEGATION PACA
04 94 08 96 26

MONTPELLIER
Code IEL : 87: SXECP018
02-04/10/24

Sophie CAUDAL-WEISS
OCCITANIE

Code stage : SXECP

PUBLIC

Directeurs et directrices, cadres en charge de stratégies environnementales ou de développement durable, de l'urbanisme et des services techniques.

OBJECTIFS

Maîtriser la stratégie et identifier les outils de mise en oeuvre d'une politique de transition écologique au sein d'une collectivité. Identifier et caractériser les phénomènes sociaux à l'œuvre autour des politiques environnementales. Expérimenter des méthodes d'analyse et d'animation mobilisant l'intelligence collective.

CONTENU

- Enjeux et problématiques, dynamiques sociales du changement, analyse des jeux d'acteurs,
- Outils méthodes de diagnostic, planification et conduite de l'action publique
- articulation de la stratégie environnementale avec les autres politiques publiques,
- identification et partage d'outils méthodologiques.

MÉTHODES PÉDAGOGIQUES

Témoignages et mises en perspectives Analyse des pratiques professionnelles Théâtre forum et co-développement

PRÉ-REQUIS

Aucun

Ce stage appartient à l'itinéraire suivant :

IX121 Directeur ou directrice, cadre en charge de la transition écologique et sociale

LES ACTIVITÉS PHYSIQUES ET SPORTIVES, ÉLÉMENT STRUCTURANT DU DÉVELOPPEMENT URBAIN

Durée **2 jours présentiel**

Niveau **Approfondissement**

LYON
Code IEL : 80: SXAPI013
03-04/04/24

Eric Chatillon
AUVERGNE RHONE ALPES
04 73 74 58 52

Code stage : SXAPI

PUBLIC

Directeurs, directrices et cadres chargés des sports, responsables d'équipements sportifs et d'événementiels sportifs.

OBJECTIFS

- analyser le rôle et les enjeux liés aux APS en milieu urbain,
- établir un diagnostic de son territoire,
- répondre à la demande sociale,
- construire un projet de développement des APS adapté à son territoire prenant en compte la diversité et la spécificité des publics.

CONTENU

- diversité de la demande sociale en milieu urbain,
- pratiques libres : diversité des pratiques, question de l'appropriation de l'espace urbain,
- cultures urbaines et pratiques sportives urbaines,
- construction ou aménagement d'espaces dédiés et entretien.

MÉTHODES PÉDAGOGIQUES

Apports théoriques. Etudes de cas.

PRÉ-REQUIS

Aucun

LA MISE EN OEUVRE DU PLU OU PLUi ET SES ÉVOLUTIONS

Durée **2 jours présentiels**

Niveau **Approfondissement**

MONTPELLIER
Code IEL : 87: SXMIS007
04-05/04/24

Cyril BRENAC
OCCITANIE

ANGERS
Code IEL : 17: SXMIS006
23-24/05/24

Bruno Gemin
DELEGATION PAYS DE LA LOIRE
0241773750

MÂCON
Code IEL : 81: SXMIS009
14-15/11/24

Vincent PSALMON
BOURGOGNE FRANCHE COMTE
03 86 52 94 17

MARSEILLE
Code IEL : 20: SXMIS008
16-17/12/24

Valérie Des Longchamps
DELEGATION PACA
04 94 08 96 39

Code stage : SXMIS



PUBLIC

Directeur de l'urbanisme et de l'aménagement durable, chef de projet foncier, urbanisme et aménagement, cadre chargé du plan local d'urbanisme intercommunal.

OBJECTIFS

- Situer le PLU ou le PLUi par rapport aux autres documents d'urbanisme et appréhender les relations entre eux,
- Intégrer les bonnes pratiques dans l'évolution du document,
- définir les outils à mobiliser et les actions à développer pour décliner de manière opérationnelle le projet d'aménagement et de développement durable.

CONTENU

- La hiérarchie des normes d'urbanisme et leur articulation,
- les différentes procédures pour faire évoluer le document : modification et modification simplifiée, révision et révision simplifiée, mise en compatibilité, déclaration de projet,
- les apports de la loi Engagement et proximité de décembre 2019,
- le rapport de conformité et de compatibilité,
- la gestion des emplacements réservés,
- l'instruction des autorisations du droit des sols,
- la mobilisation des acteurs et les instances de gouvernance,
- la déclinaison opérationnelle des ambitions posées dans le projet d'aménagement et de développement durable (PADD).

MÉTHODES PÉDAGOGIQUES

Exposés de cadrage, retours d'expérience, temps d'échanges et cas pratiques.

PRÉ-REQUIS

Connaissance des fondamentaux du PLU ou PLUi

LA TRANSITION ÉNERGÉTIQUE ET AMÉNAGEMENT : LES LEVIERS À MOBILISER

Durée **3 jours**

Niveau **Approfondissement**

THORIGNÉ-FOUILLARD
Code IEL : 05: SXTEP016
08-10/04/24

Fabien GRELARD
DELEGATION BRETAGNE
0297477104

Code stage : SXTEP

PUBLIC

- Directeurs de l'urbanisme et de l'aménagement durable
- Chefs de projet foncier, urbanisme et aménagement
- Agents chargés de la planification.

OBJECTIFS

- Définir un projet urbain à portée de main qui réponde à un objectif de transition énergétique.
- Traduire et prendre en compte les objectifs de la transition énergétique dans les documents de planification.
- Concevoir et mettre en oeuvre des opérations d'aménagement (en renouvellement urbain et extension) permettant d'atteindre ces objectifs.

CONTENU

- Projet urbain et transition énergétique : articulation des enjeux, des échelles et objectifs et diagnostic.
- La gouvernance du projet : participation des habitants et mobilisation des acteurs publics et privés de l'aménagement (référentiels partagés d'action).
- Les leviers réglementaires : cartographie des enjeux et objectifs énergétiques dans les documents de planification (SRADDET, SCoT et PLUi).
- Les leviers opérationnels : montage des projets, place des technologies et de l'ingénierie énergétique, impacts sur les formes urbaines et architecturales.

MÉTHODES PÉDAGOGIQUES

- Exposés et partage d'expériences.
- Possibilité d'une visite sur site.

PRÉ-REQUIS

Aucun

Ce stage appartient aux itinéraires suivants :

I2Q23 Vers un territoire à énergie positive

IXTEE Transition écologique et énergétique dans les politiques d'aménagement et de développement local

LES ZONES D'ACTIVITÉS EN TRANSITION : UN PARCOURS POUR DEVENIR ACTEUR DU CHANGEMENT

Durée **6 jours présentiels + 3 jours à distance**

Niveau **Approfondissement**

SAINT-MARTIN-D'ÈRES

Code IEL : 80:SXEZA012

17-18/04/24+13-14/06/24+26-27/09/24

Sandrine Gourin
AUVERGNE RHONE ALPES
04 76 15 01 29

ANGERS

Code IEL : 17:SXEZA010

11-12/04/24+23-24/05/24+27-28/06/24

Bruno Gemin
DELEGATION PAYS DE LA LOIRE
0241773750

MONTPELLIER

Code IEL : 87:SXEZA011

12-13/09/24+17-18/10/24+26-27/11/24 (et classes virtuelles les 3/9, 1/10, 12/11 et 17/12 10-12h)

Cyril BRENAC
OCCITANIE

 Une adresse courriel personnelle est nécessaire à l'inscription

Code stage : **SXEZA**

PUBLIC

Directeur et directrice du développement économique, chargée et chargé de mission développement économique, directeur et directrice de l'aménagement du territoire, chargée et chargé de mission aménagement du territoire, chargé ou chargée du développement territorial, chargé ou chargée de relation aux entreprises, chef ou cheffe de projets territoriaux.

OBJECTIFS

Il s'agit de :

- module 1 : maîtriser les différentes étapes de la structuration d'un schéma de zones d'activités : de la réalisation d'un diagnostic à la conception d'un programme d'actions, en passant par l'élaboration d'un projet politique avec vos élus,
- module 2 : appréhender les différents outils et méthodes pour développer une offre aux entreprises diversifiée et régénérer celle existante, élaborer une stratégie de commercialisation et de promotion, prendre en compte les nouveaux enjeux environnementaux et l'évolution de la demande des entreprises,
- module 3 : contribuer à l'amélioration et la redynamisation des zones d'activités, favoriser l'émergence de réseaux locaux d'entreprises et le développement de nouveaux services, renforcer la prise en compte de l'environnement.

CONTENU

- le diagnostic de l'offre économique du territoire et des zones d'activités :
 - évolution du monde économique et impact sur la demande,
 - élaboration d'un projet politique, d'une stratégie d'intervention et d'un programme d'actions.
- la diversification de l'offre :
 - Optimisation et gestion du foncier industriel,
- régénération immobilière et gestion des friches industrielles, procédures de préemption et d'expropriation,
- prise en compte de l'environnement : aménagement, bâtiments, synergies inter-entreprises, mobilité,
- stratégie de commercialisation et de valorisation/promotion,
- développement de réseaux locaux d'entreprises,
- élaboration de services à destination des entreprises et des employés,
- information des parties prenantes et outils de communication.

MÉTHODES PÉDAGOGIQUES

- cadrage méthodologique,
- échanges de pratiques,
- témoignages inspirants,
- études de cas,
- exercices de mise en situation.

PRÉ-REQUIS

Disposer d'une adresse courriel individuelle, d'un ordinateur avec une connexion internet, une webcam et microphone, et carte son.

LES ORIENTATIONS D'AMÉNAGEMENT ET DE PROGRAMMATION: ÉLABORATION ET MISE EN OEUVRE

Durée **2 jours présentiels + 0,5 jour à distance**

Niveau **Approfondissement**

ANGERS
Code IEL : 17: SXOAP009
17-18/04/24

Bruno Gemin
DELEGATION PAYS DE LA LOIRE
0241773750

CLERMONT-FERRAND
Code IEL : 80: SXOAP011
05-06/12/24

Sandrine Gourin
AUVERGNE RHONE ALPES
04 76 15 01 29

 Une adresse courriel personnelle est nécessaire à l'inscription

Code stage : SXOAP

PUBLIC

Directeurs et directrices de l'urbanisme et de l'aménagement durable, chefs et cheffes de projet foncier, urbanisme et aménagement, cadres chargés de la planification et cadres chargés du PLU

OBJECTIFS

- expliquer, préciser le rôle et la portée juridique des orientations d'aménagement et de programmation (OAP) dans le PLU/PLUI,
- employer les OAP comme un outil de projet d'aménagement au sein du PLU,
- expliquer les OAP thématiques, patrimoniales et sectorielles et leur portée juridique,
- comprendre les OAP pour piloter et mettre en oeuvre les projets d'aménagement.

CONTENU

- définition des OAP,
- la place des OAP dans le PLU ou le PLUI,
- le rôle stratégique renforcé des OAP suite à la loi ELAN et la dimension stratégique,
- OAP, urbanisme opérationnel et lien avec les zones d'aménagement concerté,
- portée juridique,
- OAP et instruction des permis de construire et permis d'aménager.

MÉTHODES PÉDAGOGIQUES

Cette formation comprend un échange entre stagiaires et l'intervenant sous forme d'une e-communauté de stage accessible depuis la plateforme numérique d'apprentissage du CNFPT (forum, échanges de documents, amont ou aval du présentiel).

PRÉ-REQUIS

Disposer d'un ordinateur muni d'une caméra/d'un casque audio/d'un micro et avec accès internet, ainsi que d'une adresse courriel individuelle.

L'ÉVALUATION ENVIRONNEMENTALE DES DOCUMENTS D'URBANISME

Durée **2 jours présentiels**

Niveau **Approfondissement**

PANTIN
Code IEL : 84: SXEED030
18/04/24+19/04/24

Florence MARTIN
ILE-DE-FRANCE
01 41 83 35 68

BORDEAUX
Code IEL : 86: SXEED029
03-04/06/24

VERONIQUE BOUVOT
NOUVELLE AQUITAINE
05 55 30 08 75

THORIGNÉ-FOUILLARD
Code IEL : 05: SXEED027
24-25/06/24

Fabien GRELARD
DELEGATION BRETAGNE
0297477104

Code stage : SXEED

PUBLIC

Directeur ou directrice de l'urbanisme et de l'aménagement durable, directeur ou directrice de l'environnement, chef ou cheffe de projet foncier, urbanisme et aménagement.

OBJECTIFS

Connaître le cadre réglementaire de l'évaluation environnementale des documents d'urbanisme et ses dernières évolutions. Initier et suivre des démarches d'évaluation environnementale dans le cadre de la conception des documents d'urbanisme.

CONTENU

- les dispositions réglementaires et champs d'application de l'évaluation environnementale des documents d'urbanisme : obligatoire, examen au cas par cas,
- les acteurs impliqués : rôle de l'autorité environnementale, relation avec le public,
- les apports de l'évaluation environnementale pour les documents d'urbanisme : la prise en compte des enjeux de biodiversité, paysagers, de consommation d'espace, de ressource en eau etc,
- la méthodologie de réalisation d'une évaluation environnementale.

MÉTHODES PÉDAGOGIQUES

Apports juridiques et méthodologiques. Partage d'expériences.

PRÉ-REQUIS

Aucun.

Ce stage appartient à l'itinéraire suivant :

IXTEE Transition écologique et énergétique dans les politiques d'aménagement et de développement local

LES FONDAMENTAUX JURIDIQUES DES POLITIQUES PUBLIQUES PORTANT SUR L' ENVIRONNEMENT

Durée **1 jour à distance + 2 jours présentiels**

Niveau **Fondamentaux du métier**

LA GARDE

Code IEL : 20: SXWAA013
18-19/04/24

Florence Bourcet
DELEGATION PACA
04 94 08 96 26

LIMOGES

Code IEL : 86: SXWAA015
17-18/06/24

VERONIQUE BOUVOT
NOUVELLE AQUITAINE
05 55 30 08 75

PARIS

Code IEL : 84: SXWAA014
21/10/24+22/10/24

Nathalie DRIARD
ILE-DE-FRANCE
01 60 78 97 40

 Une adresse courriel personnelle est nécessaire à l'inscription

Code stage : SXWAA

PUBLIC

cadres et chargés de mission en environnement, développement durable, urbanisme, responsables de services techniques.

OBJECTIFS

Appréhender les fondamentaux du contexte juridique dans lequel s'inscrivent les politiques environnementales des collectivités.

CONTENU

- les sources du droit de l'environnement
- la participation du public
- les acteurs de l'environnement
- le rôle des juridictions dans la protection de l'environnement
- les grands principes juridiques guidant l'action publique dans quelques domaines principaux liés à l'environnement : air, eau, déchets, installations classées pour la protection de l'environnement (ICPE)

MÉTHODES PÉDAGOGIQUES

Apports théoriques. Témoignages, exercices et études de cas. Cette formation fait l'objet d'un module de e-formation d'une durée de 6 heures à consulter avant la formation. Elle permettra l'apport de connaissance et sera disponible sur la plateforme numérique d'apprentissage du CNFPT. Le temps présentiel d'une durée de 2 jours articulera pratique et théorie.

PRÉ-REQUIS

Disposer d'une adresse électronique individuelle et d'un accès internet.

Ce stage appartient à l'itinéraire suivant :

IX121 Directeur ou directrice, cadre en charge de la transition écologique et sociale

SCHÉMA DE COHÉRENCE TERRITORIALE (SCOT) : ENJEUX, PROCÉDURES ET PILOTAGE DE LA DÉMARCHÉ

Durée **2 jours présentiels + 1 jour à distance**

Niveau **Approfondissement**

METZ
Code IEL : 82: SXSCP008
13-14/05/24

Nathalie ROCHE
GRAND EST

MONTPELLIER
Code IEL : 87: SXSCP009
20-21/06/2024 +1j A distance

Cyril BRENAC
OCCITANIE

 Une adresse courriel personnelle est nécessaire à l'inscription

Code stage : SXSCP

PUBLIC

Directeur ou directrice de l'urbanisme et de l'aménagement durable, chef ou cheffe de projet foncier, urbanisme et aménagement et agent ou agente chargé de suivre le SCoT.

OBJECTIFS

- Définir et mettre en oeuvre un Schéma de Cohérence Territoriale à partir de l'analyse des enjeux stratégiques d'un territoire et en intégrant les dispositions des lois Grenelle et Alur.

CONTENU

- Cadre légal au regard des enjeux du Grenelle de l'environnement et de la loi Alur.
- Gouvernance du SCoT et principales étapes d'élaboration.
- Définition du périmètre et du projet de SCoT : évaluation d'un territoire, analyse des enjeux stratégiques, définition des orientations.
- Traduction dans le contenu du SCoT (Projet d'Aménagement et de Développement Durable, Document d'Orientation et d'Objectifs).
- Dispositions sur l'évaluation

MÉTHODES PÉDAGOGIQUES

Cette formation fait l'objet d'un temps à distance sous forme d'une e-communauté de stage et d'une mise à disposition de ressources spécifiques en ligne consultables avant, pendant et après la formation accessible depuis la plateforme numérique d'apprentissage du CNFPT.

PRÉ-REQUIS

Disposer d'un ordinateur muni d'une caméra/d'un casque audio/d'un micro et avec accès à internet, ainsi que d'une adresse courriel individuelle.

LES APPROCHES DURABLES DU PROJET URBAIN : DE LA CONCEPTION AUX USAGES

Durée **2 jours présentiels + 1 jour à distance**

Niveau **Approfondissement**

ORLÉANS
Code IEL : 06: SXADD008
16-17/05/24

Pauline PAIRIS
DELEGATION CENTRE-VAL DE LOIRE

 Une adresse courriel personnelle est nécessaire à l'inscription

Code stage : SXADD

PUBLIC

Directeur ou directrice de l'urbanisme et de l'aménagement durable, directeur ou directrice de l'environnement, chef ou cheffe de projet foncier, urbanisme et aménagement, chargé ou chargée de mission agenda 21.

OBJECTIFS

- définir des projets d'urbanisme intégrant les enjeux du développement durable à partir d'une analyse systémique des territoires,
- identifier les conditions d'une prise en compte des usages dans la conception des projets,
- analyser les modalités d'évolution des éco-quartiers.

CONTENU

- grilles de lecture et acteurs de la ville durable en prenant en compte les différentes échelles de territoire,
- analyse de différents référentiels et de leur méthodologie (label "éco-quartier", référentiel européen des villes durables RFSC etc.),
- des documents d'urbanisme à l'opération d'aménagement : intégration du développement durable et définition de critères d'évaluation de la soutenabilité des projets,
- l'acceptabilité sociale de l'urbanisme durable : quelle prise en compte des usages,
- fonctionnement et évolution des éco-quartiers : quels enseignements.

MÉTHODES PÉDAGOGIQUES

Cette formation comprend un échange entre stagiaires et/ou l'intervenant sous forme d'une e-communauté de stage et un temps à distance sous forme de classes virtuelles depuis la plateforme numérique d'apprentissage du CNFPT.

- Possibilité de visites sur site.

PRÉ-REQUIS

Disposer d'un ordinateur muni d'une caméra/d'un casque audio/d'un micro et avec accès à internet, ainsi que d'une adresse courriel individuelle.

Ce stage appartient à l'itinéraire suivant :

IXTEE Transition écologique et énergétique dans les politiques d'aménagement et de développement local

LA BIODIVERSITÉ ET LES CONTINUITÉS ÉCOLOGIQUES DANS LES DOCUMENTS D'URBANISME

Durée **3 jours présentiels + 0,5 jour à distance**

Niveau **Approfondissement**

TORCY
Code IEL : 84:SXTVN001
05/06/24+06/06/24+07/06/24

Florence MARTIN
ILE-DE-FRANCE
01 41 83 35 68

 Une adresse courriel personnelle est nécessaire à l'inscription

Code stage : SXTVN

PUBLIC

- Directeur ou directrice de l'urbanisme et de l'aménagement durable,
- directeur ou directrice de l'environnement,
- cheffe ou chef de projet foncier, urbanisme et aménagement,
- cadre chargé de la planification.

OBJECTIFS

- Identifier les différentes continuités écologiques et les enjeux inhérents,
- identifier les différents leviers de la planification en faveur de la préservation des continuités écologiques,
- réaliser un document de planification tenant compte de la biodiversité et des continuités écologiques,
- acquérir des méthodes pour une mise en oeuvre opérationnelle des enjeux de biodiversité dans les documents de planification.

CONTENU

- Notions de biodiversité et de corridors écologiques, rappel du cadre juridique et de ses évolutions,
- les différentes trames (verte, bleue, noire, brune, ocre, turquoise, rouge...),
- intégration des continuités écologiques dans un SCoT et identification des zones de renaturation,
- intégration des continuités écologiques dans un PLU (i): les orientations d'aménagement et de programmation (OAP), le coefficient de biotope et le coefficient de pleine terre....,
- articulation entre planification et mise en oeuvre des continuités écologiques,
- les acteurs à mobiliser,
- les données et outils à disposition pour une meilleure prise en compte de la biodiversité et des continuités écologiques dans les documents de planification.

MÉTHODES PÉDAGOGIQUES

- Exposés de cadrage,
- retours d'expériences,
- exercices pratiques.

Cette formation comprend un échange entre stagiaires et/ou l'intervenant.e sous forme d'une e-communauté de stage accessible depuis la plateforme numérique d'apprentissage du CNFPT.

PRÉ-REQUIS

Disposer d'un ordinateur muni d'une caméra/d'un casque audio/d'un micro et avec accès à internet, ainsi que d'une adresse courriel individuelle.

Ce stage appartient à l'itinéraire suivant :

I2QQA Politique Publique du Paysage et de la biodiversité

URBANISME COMMERCIAL ET STRATÉGIES D'AMÉNAGEMENT COMMERCIAL

Durée **2 jours présentiels + 1 jour à distance**


Niveau **Approfondissement**

MONTPELLIER

Code IEL : 87: SXCSA020

20-21/06/24 + 1j A Distance

Cyril BRENAC
OCCITANIE

 Une adresse courriel personnelle est nécessaire à l'inscription

Code stage : SXCSA

PUBLIC

Directeur de l'urbanisme et de l'aménagement durable, responsable des transports et déplacements, chef de projet foncier, urbanisme et aménagement, développeur économique, chef de projets territoriaux.

OBJECTIFS

- analyser les liens entre développement commercial et outils d'urbanisme au regard du contexte législatif et réglementaire,
- évaluer les stratégies d'urbanisme permettant de concilier la réhabilitation des entrées de ville et l'attractivité des centres-villes.

CONTENU

- Les enjeux économiques, sociaux et environnementaux de l'urbanisme commercial : réhabiliter les entrées de ville, améliorer l'attractivité des centres-villes, articuler développement commercial et liaisons de transport dans une perspective d'aménagement et de développement durable des territoires.
- La législation de l'urbanisme commercial et ses dernières évolutions : procédure unique, rôle des différents acteurs (commission nationale / départementale d'aménagement commercial, CNAC et CDAC) et impacts sur la réalisation des projets.
- Le rôle dévolu aux SCOT et PLU.
- La mobilité et la politique de stationnement.
- La prévention du risque contentieux.

MÉTHODES PÉDAGOGIQUES

Cette formation fait l'objet d'un temps à distance sous forme d'une e-communauté de stage et d'une mise à disposition de ressources spécifiques en ligne consultables avant, pendant et après la formation, accessibles depuis la plateforme numérique d'apprentissage du CNFPT.

PRÉ-REQUIS

Disposer d'un ordinateur muni d'une caméra/d'un casque audio/d'un micro et avec accès à internet, ainsi que d'une adresse courriel individuelle.

LES CONTROVERSES DE L'ALIMENTATION (WEBINAIRE)

Durée **Webinaire de 15h à 16h**

Niveau **Fondamentaux du métier**

FORMATION À DISTANCE
Code IEL : 17:RCW99003
Plateforme en ligne ouverte
du 07/06 au 07/06/24

Teddy Colombeix
DELEGATION PAYS DE LA LOIRE
0241773718

FORMATION À DISTANCE
Code IEL : 17:RCW99002
Plateforme en ligne ouverte
du 18/10 au 18/10/24

Teddy Colombeix
DELEGATION PAYS DE LA LOIRE
0241773718

 Une adresse courriel personnelle est
nécessaire à l'inscription

Code stage : RCW99

PUBLIC

- Aménageur
- Développeur territorial
- Responsable de la commande publique,
- Juriste,
- Responsable de restauration
- Développeur territorial
- Acheteur
- Cuisinier
- Agent en reconversion

OBJECTIFS

Durant 1h, Ari Brodach (Directeur de la transition écologique dans un département d'Ile de France, lauréat du prix du manager de l'année) échange avec Stéphane Linou (spécialiste de la résilience alimentaire et créateur du défi locavore) pour identifier les blocages et les solutions pour une restauration durable (Webinaire d'1 heure complété par l'accès à des ressources sur la e-communauté "alimentation-restauration collective" du CNFPT, l'ensemble correspondant à une attestation de 3 heures) (Les convocations seront adressées 8 jours avant le webinaire)

CONTENU

Durant 1h, Ari Brodach (Directeur de la transition écologique dans un département d'Ile de France, lauréat du prix du manager de l'année) échange avec Stéphane Linou (spécialiste de la résilience alimentaire et créateur du défi locavore) pour identifier les blocages et les solutions pour une restauration durable (Webinaire d'1 heure complété par l'accès à des ressources sur la e-communauté "alimentation-restauration collective" du CNFPT, l'ensemble correspondant à une attestation de 3 heures) (Les convocations seront adressées 8 jours avant le webinaire)

MÉTHODES PÉDAGOGIQUES

Disposer d'une adresse courriel individuelle et d'un ordinateur connecté qui autorise les visioconférences sur Adobe connect et Zoom (communauté Alimentation Restauration Collective, apports théoriques, exercices théoriques).

PRÉ-REQUIS

Disposer d'une adresse courriel individuelle et d'un ordinateur connecté qui autorise les visioconférences sur Adobe connect ou Zoom


LES FONDAMENTAUX DU PLAN LOCAL D'URBANISME (PLU)

Durée **3 jours présentiels +0,5 jour à distance**

Niveau **Fondamentaux du métier**

MARSEILLE
Code IEL : 20: SXFON055
10-12/06/24

Valérie Des Longchamps
DELEGATION PACA
04 94 08 96 39

 Une adresse courriel personnelle est nécessaire à l'inscription

Code stage : SXFON

OBJECTIFS

- Définir le Plan Local d'Urbanisme comme un document pivot pour la traduction des enjeux d'une commune ou d'une intercommunalité en matière d'urbanisme.
- maîtriser le cadre légal (Grenelle, Alur et décrets du 28 décembre 2015 sur la modernisation du contenu du PLU, loi ELAN) de la conception du PLU.
- maîtriser les différentes étapes du PLU, du diagnostic au règlement.

CONTENU

- Les enjeux du PLU : équilibre territorial, diversité des fonctions urbaines et lutte contre l'étalement urbain.
- les dispositifs à mobiliser pour l'élaboration, la révision ou la modification d'un PLU,
- les documents constitutifs du PLU et leur articulation (rapport de présentation, projet d'aménagement et de développement durable, orientations d'aménagement et de programmation, règlement et annexes),
- la compatibilité entre le SCoT et le PLU,
- le transfert de la compétence PLU à l'intercommunalité : rappel du cadre réglementaire.

MÉTHODES PÉDAGOGIQUES

Cette formation fait l'objet d'un temps à distance sous forme d'une e-communauté de stage et d'une mise à disposition de ressources spécifiques en ligne consultables avant/ pendant/ après la formation accessible depuis la plateforme numérique d'apprentissage du CNFPT.

PRÉ-REQUIS

Disposer d'un ordinateur muni d'une caméra/d'un casque audio/d'un micro et avec accès à internet, ainsi que d'une adresse courriel individuelle.

LA PLACE ET LE RÔLE DE LA NATURE DANS LA STRUCTURATION DE LA VILLE

Durée **3 jours présentiels + 0,5 jour à distance**

Niveau **Approfondissement**

ORLÉANS
Code IEL : 06: SXNAU001
12-14/06/24

Pauline PAIRIS
DELEGATION CENTRE-VAL DE LOIRE



Une adresse courriel personnelle est nécessaire à l'inscription

Code stage : SXNAU

PUBLIC

Directeur ou directrice de l'urbanisme et de l'aménagement durable, directeur ou directrice de l'environnement, chef ou cheffe de projet foncier, urbanisme et aménagement, concepteur ou conceptrice paysagiste, chef ou cheffe de projet paysage.

OBJECTIFS

- identifier la dimension systémique de l'aménagement en prenant le prisme de la nature en ville sur les différents espaces (urbain, périurbain et rural) et en faisant le lien avec les aspirations sociétales,
- déterminer et mettre en oeuvre une stratégie d'aménagement intégrant les enjeux de biodiversité et de nature en ville.

CONTENU

- l'évolution des usages urbains et de la demande sociale de nature,
- les interconnexions entre les espaces et entre leurs acteurs (collectivité, habitant, agriculteur etc.),
- la définition d'une stratégie de nature en ville : du projet global (traduit par des documents de planification) au micro-projet (comment inscrire le projet dans les dynamiques urbaines à l'oeuvre ? comment associer les usagers et habitants ?),
- le projet d'aménagement comme moyen de requalifier et recréer des espaces de biodiversité (identification des possibilités de renouvellement urbain, conciliation entre densification et aération des espaces etc.),
- l'impact de la nature en ville sur la santé: la nature source de bien-être en ville.

MÉTHODES PÉDAGOGIQUES

Cette formation fait l'objet d'un temps à distance sous forme d'une communauté de stage et d'une mise à disposition de ressources spécifiques en ligne consultables avant/ pendant/ après la formation accessible depuis la plateforme numérique d'apprentissage du CNFPT.

- Possibilité de visites sur sites.

PRÉ-REQUIS

- connaître les fondamentaux sur les projets urbains,
- disposer d'un ordinateur muni d'une caméra/d'un casque audio/d'un micro et avec accès à internet, ainsi que d'une adresse courriel individuelle.


L'AMÉNAGEMENT DES TERRITOIRES RURAUX : ENJEUX ET STRATÉGIES

Durée **3 jours présentiels + 0,5 jour à distance**

Niveau **Approfondissement**

LIMOGES
Code IEL : 86: SXATR009
16-18/09/24

VERONIQUE BOUVOT
NOUVELLE AQUITAINE
05 55 30 08 75

 Une adresse courriel personnelle est nécessaire à l'inscription

Code stage : SXATR

PUBLIC

Directeurs et directrices de l'urbanisme et de l'aménagement durable, cheffes et chefs de projet foncier, urbanisme et aménagement, chargées et chargés de mission aménagement Chefs et cheffes de projet urbanisme et aménagement

OBJECTIFS

- Désigner les enjeux pour les territoires ruraux et mettre en œuvre les politiques d'aménagement adaptées,
- identifier les multiples dimensions d'une problématique d'aménagement rural (réglementations et procédures, espaces et milieux, acteurs et habitants),
- identifier l'ensemble des acteurs concernés,
- appliquer les outils et procédures mobilisables.

CONTENU

- Les problématiques des territoires ruraux : logements, centres bourgs, espaces interstitiels, mobilité,
- les différents acteurs,
- les outils à mobiliser : foncier, document d'urbanisme, droit des sols, équipement.

MÉTHODES PÉDAGOGIQUES

Cette formation fait l'objet d'un temps de formation à distance d'une durée de 3 heures. Le temps présentiel d'une durée de 3 jours, articulera pratique/théorie, analyse de cas concrets, plénière, travaux de sous-groupes et visite de terrain.

PRÉ-REQUIS

Disposer d'un ordinateur muni d'une caméra/d'un casque audio/d'un micro et avec accès internet, ainsi que d'une adresse courriel individuelle.

LE CHANGEMENT CLIMATIQUE EN ZONE LITTORALE: LE REcul DU TRAIT DE CÔTE

Durée **3 jours présentiels + 1 jour à distance**

Niveau **Approfondissement**

VANNES
Code IEL : 05:XLIT006
23-25/09/24

Fabien GRELARD
DELEGATION BRETAGNE
0297477104

 Une adresse courriel personnelle est nécessaire à l'inscription

Code stage : XLIT

PUBLIC

- Directeurs et directrices de l'urbanisme et de l'aménagement,
- responsable des affaires immobilières et foncières,
- directeurs et directrices environnement, développement durable, transitions écologiques,
- cheffes et chefs de projet rivière et milieux aquatiques,
- directeurs et directrices eau potable et assainissement,
- chargés et chargées de mission développement durable,

OBJECTIFS

- Identifier les impacts du changement climatique sur les zones littorales et côtières,
- apprécier la vulnérabilité de ces territoires,
- développer une stratégie locale de résilience et sa déclinaison opérationnelle de relocalisation.

CONTENU

- les principaux impacts du changement climatique sur les zones littorales,
- les aléas majeurs affectés par le changement climatique : l'érosion et la submersion marines, les défis liés aux risques physiques,
- les mesures et stratégies d'adaptation en zones côtières,
- la prise en compte des phénomènes naturels dans les politiques publiques,
- l'élaboration de stratégies locales de gestion intégrée du trait de côte,
- l'utilisation des outils d'urbanisme et de prévention des risques et leur articulation : PLU, SCoT, PPRi, PPRL,
- la relocalisation des activités, des biens et des usages situés dans des territoires soumis à de forts aléas naturels: la recomposition spatiale territoriale et les nouvelles opportunités,
- la coopération inter-services et les liens avec la population.

MÉTHODES PÉDAGOGIQUES

Exposés de cadrage, retours d'expérience, temps d'échanges et cas pratiques. Cette formation comprend un échange entre stagiaires et/ou l'intervenant.e sous forme d'une e-communauté de stage accessible depuis la plateforme numérique d'apprentissage du CNFPT.

PRÉ-REQUIS

Disposer d'un ordinateur muni d'une caméra/d'un casque audio/d'un micro et avec accès à internet, ainsi que d'une adresse courriel individuelle.

Ce stage appartient à l'itinéraire suivant :

I2Q01 Protection et aménagement durable de l'espace littoral

LA PRISE EN COMPTE DES RISQUES NATURELS DANS LES DOCUMENTS D'URBANISME ET LES OPÉRATIONS D'AMÉNAGEMENT

Durée **2 jours présentiels + 1 à distance**

Niveau **Approfondissement**

SAINT-MARTIN-D'HERÈS
Code IEL : 80: SXNAT018
26-27/09/24

Sandrine Gourin
AUVERGNE RHONE ALPES
04 76 15 01 29

MARSEILLE
Code IEL : 20: SXNAT016
17-18/03/25

Valérie Des Longchamps
DELEGATION PACA
04 94 08 96 39

 Une adresse courriel personnelle est nécessaire à l'inscription

Code stage : SXNAT



PUBLIC

Directeur ou directrice de l'urbanisme et de l'aménagement durable, directeur ou directrice de l'environnement, cheffe ou chef de projet foncier, urbanisme et aménagement ou cadre chargé de la prévention des risques naturels.

OBJECTIFS

- déterminer l'intégration des risques naturels dans la conception des opérations d'aménagement à partir d'une approche de résilience des territoires,
- établir les actions permettant leur prévention en associant l'ensemble des acteurs concernés.

CONTENU

- l'identification des risques naturels et de leurs conséquences sur l'aménagement (analyse de la vulnérabilité),
- les obligations de l'Etat, des communes et des administrés et la concertation entre ces acteurs,
- l'impact de la loi MAPTAM pour les communes et les intercommunalités avec la compétence GEMAPI (gestion des milieux aquatiques et de prévention des inondations),
- la traduction de ces enjeux et responsabilités dans les documents de planification et de prévention (SCoT, PLU, PPRN, PPRI, etc.) et les opérations d'aménagement (évolutions des formes urbaines, modes d'habiter et d'occupation des sols, innovations architecturales et paysagères, etc.),
- la gestion de la relation à la population.

MÉTHODES PÉDAGOGIQUES

Cette formation comprend un échange entre stagiaires et/ou l'intervenant.e sous forme d'une e-communauté de stage et un temps à distance sous forme d'un module de e-formation / des activités d'apprentissage à distance accessibles depuis la plateforme numérique d'apprentissage du CNFPT.

- Etudes de cas.

PRÉ-REQUIS

Disposer d'un ordinateur muni d'une caméra/d'un casque audio/d'un micro et avec accès à internet, ainsi que d'une adresse courriel individuelle.

Ce stage appartient à l'itinéraire suivant :

I2GEM GEMAPI (Gestion des milieux aquatiques et prévention des inondations) et gestion intégrée de l'eau


L'EXERCICE DE LA COMPÉTENCE URBANISME PAR L'INTERCOMMUNALITÉ : PROJET, GOUVERNANCE ET ORGANISATION

Durée **2 jours présentiels + 1 jour à distance**

Niveau **Approfondissement**

MONTPELLIER
Code IEL : 87: SXCU1025
17-18/10/24 + 1j A Distance

Cyril BRENAC
OCCITANIE

 Une adresse courriel personnelle est nécessaire à l'inscription

Code stage : SXCU1

PUBLIC

Directeur général des services, directeur adjoint des services, cadre de direction, chargé de mission des communes et structures intercommunales, directeur de l'urbanisme et de l'aménagement durable et chef de projet foncier, urbanisme et aménagement.

OBJECTIFS

- Identifier les enjeux de l'exercice de la compétence urbanisme à l'échelle intercommunale et en évaluer les conséquences juridiques et opérationnelles.
- Décomposer la problématique de la gouvernance de l'urbanisme entre l'intercommunalité et les communes membres.

CONTENU

- Les problématiques d'aménagement à l'échelle intercommunale (établir un diagnostic et un projet de territoire).
- Les transferts et l'exercice des compétences (planification, autorisation du droit des sols et urbanisme opérationnel) : cadre réglementaire et mise en oeuvre opérationnelle.
- La gouvernance entre l'EPCI et les communes (élu ou élue, technicien ou technicienne, habitant ou habitante) : modalités de coopération et d'association.
- La structuration d'un service urbanisme à l'échelle intercommunale.

MÉTHODES PÉDAGOGIQUES

Cette formation fait l'objet d'un temps à distance sous forme d'une e-communauté de stage et d'une mise à disposition de ressources spécifiques en ligne consultables avant, pendant et après la formation, accessibles depuis la plateforme numérique d'apprentissage du CNFPT.

PRÉ-REQUIS

Disposer d'un ordinateur muni d'une caméra/d'un casque audio/d'un micro et avec accès à internet, ainsi que d'une adresse courriel individuelle.

LA TRADUCTION DES ENJEUX D'AMÉNAGEMENT ET DE DÉVELOPPEMENT DURABLE DANS LE SCOT

Durée **2 jours**

Niveau **Approfondissement**

PANTIN
Code IEL : 84: SXSCA019
21/10/24+22/10/24

Florence MARTIN
ILE-DE-FRANCE
01 41 83 35 68

Code stage : SXSCA

PUBLIC

Directeur.rice.s de l'urbanisme et de l'aménagement durable, chef.fe.s de projet foncier, urbanisme et aménagement et cadres chargé.e.s de la planification.

OBJECTIFS

- Identifier les thématiques d'aménagement et de développement durable renforcées par les lois Grenelle et Alur et leurs implications dans l'élaboration et la mise en oeuvre du schéma de cohérence territoriale (SCoT).
- Maîtriser l'articulation du SCoT avec les autres documents de planification.

CONTENU

- La place du SCoT dans les démarches de planification territoriale (du schéma régional d'aménagement, de développement et d'égalité des territoires au plan local d'urbanisme) et leurs articulations (prise en compte, compatibilité etc.) : vers un SCoT "intégrateur".
- La traduction opérationnelle des problématiques d'aménagement et de développement durable des territoires dans le SCoT :
 - limitation de consommation des espaces (objectifs chiffrés et ventilation),
 - aménagement commercial durable,
 - transports et urbanisation,
 - continuités écologiques et espaces naturels, etc.

MÉTHODES PÉDAGOGIQUES

- Exposés et retours d'expériences.
- Etudes de cas.

PRÉ-REQUIS

Maîtriser les enjeux, la procédure et le pilotage d'un SCoT.

LA CONDUITE D'UNE DÉMARCHE D'ÉLABORATION OU DE RÉVISION D'UN DOCUMENT D'URBANISME: ANIMATION ET POSTURE

Durée 

Niveau **Approfondissement**

MONTPELLIER
Code IEL : 87: SXELA002
07-08/11/24 + 0.5j A Distance

Cyril BRENAC
OCCITANIE

ANGERS
Code IEL : 17: SXELA001
14-15/11/24

Bruno Gemin
DELEGATION PAYS DE LA LOIRE
0241773750

 Une adresse courriel personnelle est
nécessaire à l'inscription

Code stage : SXELA

PUBLIC

- Directeurs et directrices de l'urbanisme et de l'aménagement durable,
- cheffes et chefs de projet planification,
- directeurs et directrices généraux des services,
- toutes personnes intéressées par le sujet.

OBJECTIFS

- Mener une démarche d'élaboration ou de révision d'un document d'urbanisme,
- mobiliser les acteurs et les parties prenantes en adaptant sa posture.

CONTENU

- Les éléments de la conduite de projet appliqués à l'élaboration d'un document d'urbanisme,
- les différents acteurs: élus, services internes, collectivités, institutions publiques, associations, habitants, bureaux d'études....
- une posture à adapter selon le type d'acteurs,
- la mobilisation des services dans la co-construction du document,
- les différentes instances: comités de pilotage, comités techniques, réunions publiques....
- anticiper l'application du document dès sa conception en associant les acteurs concernés.

MÉTHODES PÉDAGOGIQUES

- Exposés de cadrage,
- retours d'expérience et témoignages,
- cas pratiques.

Cette formation comprend un échange entre stagiaires et/ou l'intervenant.e sous forme d'une e-communauté de stage accessible depuis la plateforme numérique d'apprentissage du CNFPT.

PRÉ-REQUIS

- Disposer des connaissances fondamentales sur les documents de planification,
- disposer d'un ordinateur muni d'une caméra/d'un casque audio/d'un micro et avec accès à internet, ainsi que d'une adresse courriel individuelle.

LE RÔLE DES PERSONNES PUBLIQUES ASSOCIÉES DANS L'ÉLABORATION ET L'ÉVOLUTION DES DOCUMENTS D'URBANISME

Durée **2 jours présentiels**

Niveau **Approfondissement**

LIMOGES
Code IEL : 86: SXROL003
04-05/11/24

VERONIQUE BOUVOT
NOUVELLE AQUITAINE
05 55 30 08 75

Code stage : SXROL

PUBLIC

Les agents des collectivités et organismes qui sont personnes publiques associées (urbanisme, foncier, environnement, routes, habitat, politique de la ville, services juridiques...)

OBJECTIFS

- Identifier les documents d'urbanisme et procédures concernés par les avis des personnes publiques associées,
- maîtriser la hiérarchie des normes en matière d'urbanisme et l'articulation entre les documents d'urbanisme,
- identifier la portée juridique de l'avis d'une personne publique associée,
- rédiger un avis en tant que personne publique au regard des compétences de la collectivité à l'occasion de l'élaboration ou l'évolution d'un document d'urbanisme.

CONTENU

- Présentation et contenu des différents documents d'urbanisme,
- la hiérarchie des normes et les rapports de compatibilité et de prise en compte,
- l'association à l'élaboration et l'évolution des documents d'urbanisme,
- les différentes procédures d'évolution des documents d'urbanisme: révision générale, déclaration de projet, modification, modification simplifiée, mise à jour,
- l'identification des différentes personnes publiques associées,
- la coordination des avis émis par plusieurs services/agents au sein d'une même entité
- la rédaction des avis des personnes publiques associées,
- les grands enjeux à intégrer dans les avis: développement durable, changement climatique....
- la portée juridiques des avis formulés.

MÉTHODES PÉDAGOGIQUES

Exposés de cadrage, temps d'échanges et cas pratiques. Cette formation comprend un échange entre stagiaires et/ou l'intervenant.e sous forme d'une e-communauté de stage accessible depuis la plateforme numérique d'apprentissage du CNFPT.

PRÉ-REQUIS

Aucun prérequis

L'EXTERNALISATION DE L'ÉLABORATION D'UN DOCUMENT D'URBANISME: RÉDACTION D'UN CAHIER DES CHARGES ET POSTURE DE LA COLLECTIVITÉ

Durée 

Niveau **Approfondissement**

TOULOUSE
Code IEL : 87: SXEXT001
20-22/11/24

Cyril BRENAC
OCCITANIE

 Une adresse courriel personnelle est nécessaire à l'inscription

Code stage : SXEXT

PUBLIC

- Directeur ou directrice de l'urbanisme et de l'aménagement durable.
- cadre chargé de la planification.
- secrétaire de mairie.

OBJECTIFS

- Externaliser la procédure d'élaboration du document d'urbanisme dans de bonnes conditions.
- formaliser une commande claire tout en s'assurant de sa sécurité juridique.
- sécuriser la relation contractuelle avec un prestataire.

CONTENU

- L'externalisation de l'élaboration d'un document d'urbanisme: causes, degrés d'externalisation, tâches non externalisables et les différents prestataires (agences d'urbanisme, bureaux d'études, chambres consulaires...).
- la rédaction du cahier des charges: définition de la commande, allotissement, mentions type, point de vigilance, critères d'analyse....
- rappel des différentes procédures de la commande publique.
- évolution de la commande en cours.
- les cas de litige et la défaillance du prestataire.
- la posture de la collectivité face au prestataire: la relation contractuelle, l'animation, les différentes instances à mettre en place....
- les principales source de contentieux et recommandations pour les éviter.
- les limites de l'externalisation.

MÉTHODES PÉDAGOGIQUES

- Exposés théoriques.
- retours d'expériences.
- exercices pratiques.

Cette formation comprend un échange entre stagiaires et/ou l'intervenant.e sous forme d'une e-communauté de stage accessible depuis la plateforme numérique d'apprentissage du CNFPT.

PRÉ-REQUIS

- Disposer de connaissances de base sur les documents de planification.
- disposer d'un ordinateur muni d'une caméra/d'un casque audio/d'un micro et avec accès à internet, ainsi que d'une adresse courriel individuelle.

LE PROJET URBAIN ET LES DÉPLACEMENTS : D'UNE VISION INTÉGRÉE À SA DÉCLINAISON OPÉRATIONNELLE

Durée **2 jours présentiels**

Niveau **Approfondissement**

PARIS
Code IEL : 84:XPDP010
18/11/24+19/11/24

Sabine TOUNY
ILE-DE-FRANCE
01 60 78 99 13

ORLÉANS
Code IEL : 06:XPDP009
21-22/11/24

Pauline PAIRIS
DELEGATION CENTRE-VAL DE LOIRE

Code stage : SXPDP

PUBLIC

Directeurs et directrices de l'urbanisme et de l'aménagement durable, responsables des transports et déplacements, cheffes et chefs de projet foncier, urbanisme et aménagement.

OBJECTIFS

- évaluer les impacts de l'implantation et de la desserte des générateurs de déplacement,
- déterminer et appliquer des politiques urbaines intégrant les problématiques de mobilité,
- prendre en compte les questions de transport-déplacement dans les documents de planification et les projets urbains.

CONTENU

- la définition d'une stratégie intégrée urbanisme-mobilité : analyse de l'interdépendance entre transport et aménagement à partir des enjeux de santé-environnement, des évolutions des modes de vie, des pratiques de mobilité, de l'offre de transport et des formes urbaines,
- les modalités d'une telle approche à l'échelle :
 - des documents de planification (du SCoT au PDU en passant par le PLUI et le contrat d'axe),
 - des formes urbaines,
 - des politiques de stationnement,
 - les leviers en matière d'aménagement pour répondre aux nouveaux besoins de mobilité,
- les leviers pour favoriser les pratiques de mobilité durable.

MÉTHODES PÉDAGOGIQUES

- exposés et retours d'expériences,
- cas pratiques.

PRÉ-REQUIS

Aucun

Ce stage appartient à l'itinéraire suivant :

IX709 Elaboration et mise en oeuvre d'une politique de mobilité durable

LA SENSIBILISATION AUX DIFFÉRENTS ENJEUX DU ZÉRO ARTIFICIALISATION NETTE (ZAN)

Durée --

Niveau Fondamentaux du métier

LA GARDE
Code IEL : 20: SXSEN007
03/02/25

Valérie Des Longchamps
DELEGATION PACA
04 94 08 96 39

Code stage : SXSEN



PUBLIC

- Agents des services urbanisme et planification, habitat, développement territorial, environnement/climat/énergie,
- directeurs et directrices généraux des services,
- responsables de services techniques,
- toute personne concernée par l'enjeu

OBJECTIFS

- Maîtriser le contexte français de l'artificialisation,
- appréhender le ZAN au-delà d'une approche foncière,
- avoir une vision systémique des impacts de l'artificialisation,

CONTENU

- Cadrage juridique de la limitation de l'artificialisation,
- panorama des conséquences de l'artificialisation des sols,
- données chiffrées de l'artificialisation en France: portail de l'artificialisation, OCSGE...
- panorama des différentes politiques publiques concernées par la limitation de l'artificialisation,
- les enjeux liés au ZAN: densification urbaine, renouvellement urbain, intensification des usages, renaturation...

MÉTHODES PÉDAGOGIQUES

Exposés de cadrage et temps d'échanges

PRÉ-REQUIS

Aucun prérequis

LES ATELIERS DU ZÉRO ARTIFICIALISATION NETTE: PARTAGE D'EXPÉRIENCE POUR AMÉLIORER SA PRATIQUE

Durée 

Niveau **Approfondissement**

LA GARDE
Code IEL : 20: SXNAZ016
24/03/25

Valérie Des Longchamps
DELEGATION PACA
04 94 08 96 39

Code stage : SXNAZ



PUBLIC

- Directeur ou directrice de l'urbanisme et de l'aménagement durable,
- chef ou cheffe de projet foncier, urbanisme et aménagement.

OBJECTIFS

- Identifier et appliquer des bonnes pratiques pour atteindre le zéro artificialisation nette.

CONTENU

- Actualité juridique,
- A partir de cas concrets seront abordés :

o la mobilisation des acteurs, o la conduite de projet, o des bonnes pratiques, o des ressources mobilisables.

MÉTHODES PÉDAGOGIQUES

Cette formation présentielle se compose d'apports et de retours d'expérience de territoires exemplaires ou avancés sur le sujet pour amorcer les échanges et les interactions entre participants. Une visite de terrain peut être proposée.

PRÉ-REQUIS

Maîtriser le cadre juridique du ZAN



AMÉNAGEMENT ET DÉVELOPPEMENT DURABLE DES TERRITOIRES

D1B : OUTILS ET
OPERATIONS
D'AMENAGEMENT



STAGES DE FORMATION



EXTRAIT LE 19/01/2024

INTITULÉ DU STAGE	NIVEAU	DURÉE *	DATES	LIEUX	CODE
LA CONDUITE DU PROJET DE RENOUVELLEMENT URBAIN	F	3	08-10/01/24 18-20/11/24	Limoges Limoges	SXPRU
LA MAÎTRISE DU FINANCEMENT DE L'AMÉNAGEMENT : FISCALITÉ ET PARTENARIAT	A	3	30-31/01/24 + 1j A Distance 26-27/09/24	Montpellier Le Mans	SXFKL
LES CRITÈRES DE CHOIX DES OUTILS DE L'AMÉNAGEMENT	A	3.5	27-29/03/24 03-05/03/25	Thorigné-Fouillard Vannes	SXCRI
LA VILLE NUMÉRIQUE DURABLE OU LA SMART CITY	A	3	12-13/03/24	Rouen	SXHOA
LE PROJET URBAIN PARTENARIAL	A	3	19-20/03/24 + 1j Webinaire	Montpellier	SXPUP
LA MAÎTRISE DES JEUX D'ACTEURS AUX DIFFÉRENTES ÉTAPES D'UN PROJET URBAIN	A	3.5	20-22/03/24	Toulouse	SXAXE
LA CRÉATION ET LA GESTION DE LOTISSEMENTS	F	2	14-15/03/24	Montpellier	SXLOT
LES NOUVEAUX MODES DE CONSULTATION, DE COMMERCIALISATION ET DE CESSION EN AMÉNAGEMENT"	A	2.5	21-22/03/24 04-05/06/24	Angers Marseille	SXNEX
LA SEQUENCE EVITER, RÉDUIRE, COMPENSER (ERC) DANS LES PROJETS D'AMÉNAGEMENT	A	2	27/03/24	Vannes	SXSEQ
LA PLACE DES ESPACES PUBLICS DANS LA STRUCTURATION DE LA VILLE	A	3	03-05/04/24	Marseille	SXESP
L'URBANISME EN ZONE PROTÉGÉE	A	3	13-14/05/24	Bordeaux	SXZPU
LE SUIVI ET L'ÉQUILIBRE FINANCIER DU PROJET URBAIN	A	2.5	13-14/05/24	Toulouse	SXSEP
LA PARTICIPATION DES HABITANTS AUX PROJETS URBAINS	A	2.5	06-07/06/24	Angers	SXPIT
LA CRÉATION ET LA GESTION D'UNE ZONE D'AMÉNAGEMENT CONCERTÉ (ZAC)	F	3.5	23-25/09/24	Limoges	SXZAQ
SENSIBILISATION AU DROIT DE L'URBANISME	F	2	12-13/09/24	Gap	SXKA4
LES CONCESSIONS D'AMÉNAGEMENT	A	2	19-20/09/24 30/09-01/10/24	Marseille Limoges	SXCCA
L'ANALYSE EN COÛT GLOBAL POUR UNE OPTIMISATION DES PROJETS DE CONSTRUCTION ET D'AMÉNAGEMENT	E	4	14-16/10/24	Limoges	SXMOA
LES RISQUES JURIDIQUES EN URBANISME ET ÉVOLUTIONS DES CONTENTIEUX ADMINISTRATIF, CIVIL ET PÉNAL	A	3	15-16/10/24	La Garde	SXRCO



LA CONDUITE DU PROJET DE RENOUVELLEMENT URBAIN

Durée **3 jours présentiels**

Niveau **Fondamentaux du métier**

LIMOGES
Code IEL : 86: SXPRU008
08-10/01/24

VERONIQUE BOUVOT
NOUVELLE AQUITAINE
05 55 30 08 75

LIMOGES
Code IEL : 86: SXPRU009
18-20/11/24

VERONIQUE BOUVOT
NOUVELLE AQUITAINE
05 55 30 08 75

Code stage : SXPRU

PUBLIC

Chef ou cheffe de projet renouvellement urbain, chef ou cheffe de projet Politique de la ville.

OBJECTIFS

- Connaître le cadre de référence d'un responsable de projet Renouvellement urbain.
- Maîtriser et appliquer les méthodes et outils de la gestion de projet, appliqués au contexte du renouvellement urbain.

CONTENU

- Rappel sur les enjeux et objectifs des projets de renouvellement urbain (PRU) et leur cadre législatif et réglementaire.
- Le bilan du Programme National pour la Rénovation Urbaine en matière de conduite de projet et les évolutions induites par le Nouveau Programme National de Renouvellement urbain.
- Les missions et la posture du chef de projet et son insertion dans le système d'acteurs (acteurs décisionnaires, opérateurs, habitants etc.).
- La conduite du PRU et les leviers d'action du chef de projet.

MÉTHODES PÉDAGOGIQUES

Apports méthodologiques et partages d'expériences avec la mobilisation des différents acteurs impliqués (bureau d'études, Agence Nationale de la Rénovation Urbaine, collectivités locales).

PRÉ-REQUIS

Aucun

Ce stage appartient à l'itinéraire suivant :

IX453 Conception et pilotage de la politique de la ville

LA MAÎTRISE DU FINANCEMENT DE L'AMÉNAGEMENT : FISCALITÉ ET PARTENARIAT

Durée **2 jours présentiels + 1 jour à distance**

Niveau **Approfondissement**

MONTPELLIER

Code IEL : 87: SXFKL025

30-31/01/24 + 1j A Distance

Cyril BRENAC
OCCITANIE

LE MANS

Code IEL : 17: SXFKL022

26-27/09/24

Bruno Gemin
DELEGATION PAYS DE LA LOIRE
0241773750

 Une adresse courriel personnelle est nécessaire à l'inscription

Code stage : SXFKL

PUBLIC

Directeurs et directrices de l'urbanisme et de l'aménagement durable, cheffes et chefs de projet foncier, urbanisme et aménagement

OBJECTIFS

Identifier et appliquer les différentes modalités de financement de l'aménagement (recours à la fiscalité locale, imputation du financement des équipements publics aux bénéficiaires, financement d'opérations globales avec des modalités partenariales etc.).

CONTENU

- les principes de base du financement des équipements publics :
 - l'individualisation,
 - le coût moyen,
 - le coût réel,
 - les sources de financement,
 - les impacts sur les projets,
- le cadre légal et réglementaire à partir des dernières lois de Finances,
- les stratégies et modalités de mise en place de la taxe d'aménagement (modes de calcul, taux simple et taux majoré, exonérations) et du versement pour sous-densité, au regard du projet à mener,
- les participations ponctuelles (financement de l'assainissement collectif),
- les modalités de partenariat : l'exemple du Projet Urbain Partenarial (avec les dernières dispositions issues de la loi Alur).

MÉTHODES PÉDAGOGIQUES

- Cette formation comprend un échange entre stagiaires et/ou avec l'intervenant sous forme d'une e-communauté de stage et un temps à distance sous forme d'un module de e-formation. Les activités d'apprentissage à distance sont accessibles depuis la plateforme numérique d'apprentissage du CNFPT,
- Exposés et retours d'expériences,
- Cas pratiques et exercices de mise en situation.

PRÉ-REQUIS

Disposer d'un ordinateur muni d'une caméra/d'un casque audio/d'un micro et avec accès à internet, ainsi que d'une adresse courriel individuelle.

LES CRITÈRES DE CHOIX DES OUTILS DE L'AMÉNAGEMENT

Durée **3 jours présentiels + 0,5 jour à distance**


Niveau **Approfondissement**

THORIGNÉ-FOUILLARD
Code IEL : 05: SXCR1019
27-29/03/24

Fabien GRELARD
DELEGATION BRETAGNE
0297477104

VANNES
Code IEL : 05: SXCR1023
03-05/03/25

Fabien GRELARD
DELEGATION BRETAGNE
0297477104

 Une adresse courriel personnelle est nécessaire à l'inscription

Code stage : SXCRI

PUBLIC

Directeurs et directrices de l'urbanisme et de l'aménagement durable, cheffes et chefs de projet foncier, urbanisme et aménagement.

OBJECTIFS

- Identifier les critères de choix entre les différentes procédures d'aménagement (zone d'aménagement concerté, lotissement, interventions privées etc.) ,
- mobiliser le bon outil au regard du projet développé par la collectivité.

CONTENU

- Rappel sur les usages des documents de planification et des études,
- les différentes voies de l'aménagement : analyse comparée des textes et procédures publiques d'aménagement (ZAC, lotissement),
- le choix et la mobilisation des partenaires,
- l'encadrement des interventions privées,
- le rôle des SEM et SPLA en matière d'aménagement : statut et organisation, modalités d'action dans la conduite d'une opération d'aménagement (la question de la mise en concurrence, les relations avec la maîtrise d'ouvrage etc.) et montage et réalisation d'une opération.

MÉTHODES PÉDAGOGIQUES

Cette formation fait l'objet d'un temps à distance sous forme d'une e-communauté de stage et d'une mise à disposition de ressources spécifiques en ligne consultables avant/ pendant/ après la formation accessible depuis la plateforme numérique d'apprentissage du CNFPT.

- exposés et retours d'expériences.
- études de cas.
- possibilité de visites d'opérations.

PRÉ-REQUIS

Disposer d'un ordinateur muni d'une caméra/d'un casque audio/d'un micro avec accès internet, ainsi que d'une adresse courrielle individuelle


LA VILLE NUMÉRIQUE DURABLE OU LA SMART CITY

Durée **1 jour à distance + 2 jours présentiels**

Niveau **Approfondissement**

ROUEN
Code IEL : 85: SXHOA015
12-13/03/24

Céline Marechal
NORMANDIE
02 35 98 86 24

 Une adresse courriel personnelle est nécessaire à l'inscription

Code stage : SXHOA

PUBLIC

Agents des collectivités territoriales et des agences de développement et d'urbanisme, chargées et chargés des stratégies et des projets numériques.

OBJECTIFS

Piloter et suivre un projet de ville numérique durable ou smart city en accompagnant le développement des réseaux de communications électroniques.

CONTENU

- les enjeux, opportunités et bénéfices,
- les thématiques et les domaines d'application :
 - l'habitat et les bâtiments,
 - la mobilité et les déplacements,
 - les activités et les commerces,
 - le lien social,
 - les espaces publics,
 - la santé,
 - la sécurité et la prévention,
 - le tourisme, etc,
- l'approche méthodologique :
 - la situation du territoire,
 - la stratégie,
 - les projets de ville numérique durable.

MÉTHODES PÉDAGOGIQUES

- apports théoriques,
- études de cas pratiques,
- cette formation fait l'objet d'un temps à distance composé d'un module de e-formation et d'une e-communauté de stage, tous deux accessibles depuis la plateforme numérique d'apprentissage du CNFPT.

PRÉ-REQUIS

- avoir suivi les modules SXH1F " L'aménagement numérique des territoires : enjeux, cadre juridique, réglementaire, perspectives et modalités " et SXH1G " L'aménagement numérique des territoires : stratégie, organisation, méthodes, procédures, management de projet et relations avec les acteurs " ou avoir des connaissances en réseau,
- disposer d'un ordinateur avec accès à internet et d'un courriel.

LE PROJET URBAIN PARTENARIAL

Durée **2 jours présentiels + 1 jour à distance**

Niveau **Approfondissement**

MONTPELLIER
Code IEL : 87: SXPUP003
19-20/03/24 + 1j Webinaire

Cyril BRENAC
OCCITANIE

 Une adresse courriel personnelle est nécessaire à l'inscription

Code stage : SXPUP

PUBLIC

- directeurs et directrices de l'urbanisme et de l'aménagement durable,

- chefs et cheffes de projet foncier, urbanisme et aménagement,
- responsables des affaires juridiques.

OBJECTIFS

- maîtriser le régime juridique et la procédure d'élaboration d'un PUP,
- analyser les avantages et les inconvénients du PUP par rapport à d'autres outils de financement des équipements publics,
- rédiger et mettre en oeuvre un PUP.

CONTENU

- le cadre juridique: Loi Alur, les équipements finançables, les acteurs...
- les différents types de PUP,
- le choix de recourir à cet outil de financement: avantages et inconvénients,
- la procédure: études préalables, programme d'équipements publics, délibération, débat préalable,
- le contrat de PUP et ses évolutions: négociation, contenu, partenaires, durée, avenants,
- les participations: montant, forme, échéancier,
- le contentieux et le non-respect des engagements contractuels,
- l'articulation du PUP avec les documents d'urbanisme et les autorisations d'urbanisme.

MÉTHODES PÉDAGOGIQUES

Cette formation comporte un temps présentiel de 2 jours au cours desquels seront proposés des exposés de cadrage, retours d'expérience, temps d'échanges et cas pratiques. A cela, s'ajoute un temps à distance d'une journée sous forme de e-communauté et de classes virtuelles accessibles depuis la plateforme d'apprentissage à distance du CNFPT.

PRÉ-REQUIS

Disposer d'un ordinateur muni d'une caméra/d'un casque audio/d'un micro et avec accès à internet, ainsi que d'une adresse courriel individuelle.

LA MAÎTRISE DES JEUX D'ACTEURS AUX DIFFÉRENTES ÉTAPES D'UN PROJET URBAIN

Durée **3 jours présentiel + 0,5 jour à distance**

Niveau **Approfondissement**

TOULOUSE
Code IEL : 87: SXAXE005
20-22/03/24

Cyril BRENAC
OCCITANIE

 Une adresse courriel personnelle est nécessaire à l'inscription

Code stage : SXAXE

PUBLIC

- Directeurs et directrices de l'urbanisme et de l'aménagement durable,
- directeurs et directrices du développement territorial,
- directeurs et directrices de l'environnement,
- cheffes et chefs de projet urbanisme et aménagement.

OBJECTIFS

- Identifier le système de l'aménagement urbain et ses interactions (démographie, économie, foncier, droit, fiscalité, équipements, bâti),
- décomposer les logiques et stratégies des acteurs publics et privés de l'aménagement,
- établir les modalités d'une politique vertueuse en matière d'aménagement durable.

CONTENU

- L'élaboration d'un diagnostic avec l'analyse des enjeux en matière d'habitat, d'économie et d'environnement,
- la définition et la mise en oeuvre d'une stratégie d'aménagement à l'échelle d'une ville moyenne confrontées à des problématiques de réhabilitation de centre ancien, de développement économique et social, de préservation de l'environnement,
- la définition des stratégies des acteurs de l'aménagement (collectivité, promoteurs, entrepreneurs etc.) et les leviers de leur mise en oeuvre (droit des sols, politique foncière, fiscalité, outils d'aménagement etc.),
- les jeux d'acteurs et les éléments de négociation,
- le management de projet.

MÉTHODES PÉDAGOGIQUES

Cette formation fait l'objet d'un temps à distance sous forme de classe inversée accessible depuis la plateforme numérique d'apprentissage du CNFPT.

PRÉ-REQUIS

- Maîtrise des enjeux et des problématiques de l'aménagement urbain,
- disposer d'un ordinateur muni d'une caméra/d'un casque audio/d'un micro et avec accès à internet, ainsi que d'une adresse courriel individuelle.

LA CRÉATION ET LA GESTION DE LOTISSEMENTS

Durée **2 jours**

Niveau **Fondamentaux du métier**

MONTPELLIER
Code IEL : 87: SXLOT048
14-15/03/24

Cyril BRENAC
OCCITANIE

Code stage : SXLOT

PUBLIC

Directeur ou directrice de l'urbanisme et de l'aménagement durable, chef ou cheffe de projet foncier, urbanisme et aménagement.

OBJECTIFS

- Maîtriser la conception et la mise en oeuvre d'un lotissement de qualité.
- Positionner la procédure de lotissement parmi les autres outils de l'aménagement.

CONTENU

- Les contours, enjeux et perspectives de la procédure de lotissement, au regard des autres procédures d'aménagement.
- La procédure et le montage opérationnel d'un lotissement : maîtrise foncière, demande d'autorisation, contenu du règlement, commercialisation, financement des équipements etc.
- La qualité architecturale et paysagère des lotissements avec les dernières évolutions législatives et réglementaires.
- Les possibilités d'évolution et de densification des lotissements (régime de caducité des règles d'urbanisme spécifiques aux lotissements, modification des cahiers des charges et règlements, renouvellement urbain etc.).

MÉTHODES PÉDAGOGIQUES

- Exposés et retours d'expériences.
- Etudes de cas

PRÉ-REQUIS

Aucun

LES NOUVEAUX MODES DE CONSULTATION, DE COMMERCIALISATION ET DE CESSIION EN AMÉNAGEMENT”

Durée **2 jours présentiels + 0,5 jour à distance**


Niveau **Approfondissement**

ANGERS
Code IEL : 17: SXNEX009
21-22/03/24

Bruno Gemin
DELEGATION PAYS DE LA LOIRE
0241773750

MARSEILLE
Code IEL : 20: SXNEX010
04-05/06/24

Valérie Des Longchamps
DELEGATION PACA
04 94 08 96 39

 Une adresse courriel personnelle est nécessaire à l'inscription

Code stage : SXNEX

PUBLIC

Directeurs et directrices de l'urbanisme et de l'aménagement durable, Chefs et cheffes de projet foncier, urbanisme et aménagement, Chargés et chargées de mission aménagement, Chefs et cheffes de projet urbanisme et aménagement

OBJECTIFS

- identifier le nouveau contexte de l'aménagement pour mettre en oeuvre les projets d'aménagement
- énumérer les nouvelles tendances des modes de commercialisation et de cession.

CONTENU

- rappel des procédures formalisées: la concession d'aménagement, la cession foncière avec charges d'intérêt général,
- présentation des procédures non formalisées: Appel à manifestation d'intérêt et appel à projets:
- champ d'application
- critères de sélection
- formalisation du partenariat avec les opérateurs.

MÉTHODES PÉDAGOGIQUES

Cette formation comprend un échange entre stagiaires et l'intervenant ou l'intervenante sous forme d'une e-communauté de stage accessible depuis la plateforme numérique d'apprentissage du CNFPT (forum, questions/réponses avant ou après la formation)

PRÉ-REQUIS

Disposer d'un ordinateur muni d'une caméra/d'un casque audio avec accès internet, ainsi que d'une adresse courriel individuelle.

LA SEQUENCE EVITER, RÉDUIRE, COMPENSER (ERC) DANS LES PROJETS D'AMÉNAGEMENT

Durée **2 jours**

Niveau **Approfondissement**

VANNES
Code IEL : 05: SXSEQ002
27/03/24

Fabien GRELARD
DELEGATION BRETAGNE
0297477104

Code stage : SXSEQ

PUBLIC

- directeurs et directrices de l'urbanisme et de l'aménagement durable,
- chef et cheffes de projet foncier, urbanisme et aménagement,
- responsables des affaires immobilières et foncières,
- cadres en charge de l'action foncière,
- cadres en charge de l'environnement,

toutes personnes intéressées par le sujet.

OBJECTIFS

- identifier des mesures et actions à mettre en oeuvre pour dans le cadre de la séquence ERC à l'occasion d'un projet d'aménagement,
- capitaliser des retours d'expérience concrets sur la traduction de la séquence ERC
- approfondir la connaissance fine des démarches et solutions innovantes déployées localement par des acteurs publics et privés,
- décrypter les conditions de réussite de telles démarches et le rôle clé que peuvent jouer les collectivités.

CONTENU

- la mise en œuvre de la séquence ERC,
- la phase de conception d'un projet,
- l'appréhension hétérogène par les différents acteurs d'une mesure d'évitement, de réduction, de compensation voire d'accompagnement,
- la définition des mesures et la rédaction des actes d'autorisation,
- l'innovation dans la conception des mesures adaptées.

MÉTHODES PÉDAGOGIQUES

Exposés de cadrage, retours d'expérience, temps d'échanges

PRÉ-REQUIS

Aucun

LA PLACE DES ESPACES PUBLICS DANS LA STRUCTURATION DE LA VILLE

Durée **3 jours**

Niveau **Approfondissement**

MARSEILLE
Code IEL : 20: SXESP030
03-05/04/24

Valérie Des Longchamps
DELEGATION PACA
04 94 08 96 39

Code stage : SXESP

PUBLIC

Directeur ou directrice de l'urbanisme et de l'aménagement durable, directeur ou directrice des services techniques, chef ou cheffe de projet foncier, urbanisme et aménagement, chargé ou chargée de mission développement durable, concepteur ou conceptrice paysagiste et chef ou cheffe de projet paysage.

OBJECTIFS

- Maîtriser les enjeux de la (re)qualification des espaces publics et leur contribution à un aménagement durable de la ville.
- Interroger les modalités de réalisation et les conditions de réussite.

CONTENU

- Définition et analyse des espaces publics à travers des enjeux sociaux, environnementaux, paysagers, des enjeux de sécurité, d'expression artistique, de développement durable etc.
- Les principaux objectifs pour l'aménagement des espaces publics et leur mise en oeuvre à partir de diagnostics (du projet urbain à sa réalisation) : mixité des usages (aménagement piétons, vélos etc.), valorisation du patrimoine naturel (nature en ville, gestion intégrée de l'eau) et architectural (plans Lumière), voirie et infrastructure.
- Les éléments méthodologiques pour l'intégration d'orientations et de prescriptions urbaines et paysagères des espaces publics dans les documents d'urbanisme (PLU, PDU).
- La place des élus et des usagers dans les choix opérés. La concertation.

MÉTHODES PÉDAGOGIQUES

- Exposés et retours d'expériences.
- Etudes de cas.
- Possibilité de visites de terrain.

PRÉ-REQUIS

Aucun

Ce stage appartient aux itinéraires suivants :

- 11QPP Responsable propreté des espaces publics
- 11Q11 Cadre chargé de projet de voirie
- 11Q12 Directeur et directrice et cadre chargés du patrimoine de voirie


L'URBANISME EN ZONE PROTÉGÉE

Durée **2 jours présentiels + 1 jour à distance**

Niveau **Approfondissement**

BORDEAUX
Code IEL : 86: SXZPU015
13-14/05/24

VERONIQUE BOUVOT
NOUVELLE AQUITAINE
05 55 30 08 75

 Une adresse courriel personnelle est nécessaire à l'inscription

Code stage : SXZPU

PUBLIC

Directeur ou directrice de l'urbanisme et de l'aménagement durable, chef ou cheffe de projet foncier, urbanisme et aménagement.

OBJECTIFS

Identifier et appliquer les instruments de protection et de valorisation du patrimoine architectural et paysager au sein de secteurs protégés, lieux de mémoire et de projets.

CONTENU

- Les enjeux du patrimoine pour le projet urbain.
- Le diagnostic des éléments patrimoniaux.
- Les dispositifs de protection du patrimoine (secteurs sauvegardés, aires de mise en valeur de l'architecture et du patrimoine, etc.), leur évolution (loi Liberté de création, architecture et patrimoine et décret du 31 mars 2017) et leurs interactions avec le projet urbain.
- Les enjeux et dispositifs de réhabilitation des patrimoines dégradés et de rénovation énergétique.
- La prise en compte des normes d'accessibilité.
- La coordination entre les acteurs (Etat, architecte des bâtiments de France, collectivités territoriales).

MÉTHODES PÉDAGOGIQUES

Cette formation fait l'objet d'un temps à distance sous forme d'une communauté de stage et d'une mise à disposition de ressources spécifiques en ligne consultables avant/ pendant/ après la formation accessible depuis la plateforme numérique d'apprentissage du CNFPT.

PRÉ-REQUIS

Disposer d'un ordinateur muni d'une caméra/d'un casque audio/d'un micro et avec accès à internet, ainsi que d'une adresse courriel individuelle.

LE SUIVI ET L'ÉQUILIBRE FINANCIER DU PROJET URBAIN

Durée **2 jours présentiels + 0,5 jour à distance**

Niveau **Approfondissement**

TOULOUSE
Code IEL : 87: SXSEP018
13-14/05/24

Cyril BRENAC
OCCITANIE



Une adresse courriel personnelle est nécessaire à l'inscription

Code stage : SXSEP

PUBLIC

Directeurs ou directrices de l'urbanisme et de l'aménagement durable, chefs ou cheffes de projet foncier, urbanisme et aménagement.

OBJECTIFS

Maîtriser du volet financier du projet urbain en analysant les modes de financement des équipements, les partenariats financiers mobilisables et les modalités de programmation des investissements.

CONTENU

- l'analyse du montage financier d'une opération et des différents coûts (évaluation foncière, équipements, réseaux) et la programmation des investissements,
- les critères de choix des outils de financement des équipements publics et la mobilisation de la fiscalité de l'urbanisme,
- la stratégie du promoteur, le montage d'un bilan d'opération et les modalités de négociation avec les acteurs publics,
- les partenariats financiers à mobiliser,
- le suivi financier (enjeux et méthodes).

MÉTHODES PÉDAGOGIQUES

⚡ Cette formation fait l'objet d'un module de e-formation d'une durée de 3 heures et à consulter avant la formation ; qui permettra l'apports de connaissances et sera disponible sur la plateforme numérique d'apprentissage du CNFPT. Le temps présentiel d'une durée de 2 jours, articulera pratique/théorie, analyse de cas concrets, plénière et travaux de sous-groupes.

PRÉ-REQUIS

Aucun

LA PARTICIPATION DES HABITANTS AUX PROJETS URBAINS

Durée **2 jours présentiels + 0,5 jour à distance**

Niveau **Approfondissement**

ANGERS
Code IEL : 17:XPIT007
06-07/06/24

Bruno Gemin
DELEGATION PAYS DE LA LOIRE
0241773750

 Une adresse courriel personnelle est nécessaire à l'inscription

Code stage : SXPIT

PUBLIC

- Directeur ou directrice général,
- directeur ou directrice général adjoint des services,
- directeur ou directrice de l'urbanisme et de l'aménagement durable,
- chef ou cheffe de projet foncier, urbanisme et aménagement.

OBJECTIFS

- Déterminer les enjeux, atouts et limites des démarches de participation des habitants à la conception des projets urbains,
- mettre en oeuvre des dispositifs participatifs et savoir les évaluer,
- identifier les modalités d'accompagnement des initiatives portées par les habitants.

CONTENU

- Le projet urbain et les enjeux de la démocratie participative : les objets assignés à la participation des habitants (améliorer le projet, créer du lien social, partager la décision, encourager les initiatives locales etc.),
- le positionnement des différents acteurs (élu, cadre territorial, habitant, association, bureau d'études etc.) et leurs interactions,
- les dispositions réglementaires en matière de concertation et les points de vigilance,
- les outils et techniques d'organisation, d'animation, de communication et d'évaluation à mobiliser dans le cadre d'une démarche participative liée à un projet urbain.

MÉTHODES PÉDAGOGIQUES

- Exposés de cadrage,
- exercices de mise en situation avec possibilité d'un jeu de rôle,
- mobilisation de différents outils d'animation de démarches participatives,
- retours d'expériences,
- cette formation comprend un échange entre stagiaires et/ou l'intervenant sous forme d'une communauté de stage accessible depuis la plateforme numérique d'apprentissage du CNFPT.

PRÉ-REQUIS

Disposer d'un ordinateur muni d'une caméra/d'un casque audio/d'un micro et avec accès à internet, ainsi que d'une adresse courriel individuelle.


LA CRÉATION ET LA GESTION D'UNE ZONE D'AMÉNAGEMENT CONCERTÉ (ZAC)

Durée **3 jours en présentiels + 0,5 jour à distance**

Niveau **Fondamentaux du métier**

LIMOGES
Code IEL : 86: SXZAQ013
23-25/09/24

VERONIQUE BOUVOT
NOUVELLE AQUITAINE
05 55 30 08 75

 Une adresse courriel personnelle est nécessaire à l'inscription

Code stage : SXZAQ

PUBLIC

- Directeurs et directrices de l'urbanisme et de l'aménagement durable,
- cheffes et chefs de projet foncier, urbanisme et aménagement.

OBJECTIFS

- Positionner la procédure de zone d'aménagement concerté (ZAC) parmi les différents outils de l'aménagement,
- maîtriser la conception et la mise en oeuvre d'une ZAC.

CONTENU

- L'intérêt de l'outil ZAC au regard des autres procédures d'aménagement : avantages et inconvénients,
- L'articulation avec les documents d'urbanisme,
- la procédure (acteurs et concertation) et les éléments du dossier de création de ZAC,
- le suivi financier et le contrôle de la réalisation par le maître d'ouvrage,
- les risques contentieux,
- les évolutions apportées par la loi ELAN.

MÉTHODES PÉDAGOGIQUES

Cette formation fait l'objet d'un temps à distance sous forme d'une e-communauté de stage et d'une mise à disposition de ressources spécifiques en ligne consultables avant, pendant et après la formation, accessibles depuis la plateforme numérique d'apprentissage du CNFPT.

PRÉ-REQUIS

Disposer d'un ordinateur muni d'une caméra/d'un casque audio/d'un micro et avec accès à internet, ainsi que d'une adresse courriel individuelle.

SENSIBILISATION AU DROIT DE L'URBANISME

Durée **2 jours**

Niveau **Fondamentaux du métier**

GAP
Code IEL : 20: SXKA4201
12-13/09/24

Jean-Paul Arnoux
DELEGATION PACA
04 92 51 54 05

Code stage : SXKA4

PUBLIC

Secrétaires de mairie, agent.e.s affecté.e.s dans un service urbanisme ou juridique.

OBJECTIFS

Comprendre le fonctionnement et les règles de l'urbanisme en France. Savoir orienter et conseiller les administrés en matière d'urbanisme.

CONTENU

- le droit de l'urbanisme en France : rappel historique,
- la réglementation nationale de l'urbanisme,
- les liens entre le droit de l'urbanisme et les droits connexes : droit de l'environnement, normes de santé publique, droit fiscal,
- la réglementation locale de l'urbanisme et ses effets juridiques,
- sensibilisation à la dématérialisation des autorisations d'urbanisme (échéance au 1er janvier 2022),
- la délivrance des autorisations d'urbanisme : police du maire, signature, affichage, fiscalité urbanisme.

PRÉ-REQUIS

Aucun.

Ce stage appartient à l'itinéraire suivant :

19007 Secrétaire de mairie

LES CONCESSIONS D'AMÉNAGEMENT

Durée **2 jours**

Niveau **Approfondissement**

MARSEILLE
Code IEL : 20: SXCCA028
19-20/09/24

Mélody Meyer
DELEGATION PACA
04 91 24 60 00

LIMOGES
Code IEL : 86: SXCCA029
30/09-01/10/24

VERONIQUE BOUVOT
NOUVELLE AQUITAINE
05 55 30 08 75

Code stage : SXCCA

PUBLIC

Directeur ou directrice de l'urbanisme et de l'aménagement durable, directeur ou directrice des affaires juridiques, chef ou cheffe de projet foncier, urbanisme et aménagement.

OBJECTIFS

- Appliquer le régime des concessions d'aménagement à partir d'une analyse des procédures et des relations entre la collectivité concédante et l'opérateur.
- Identifier les conditions de réussite d'une concession et en garantir la sécurité juridique.

CONTENU

- Les différents modes de réalisation des opérations d'aménagement et les critères de choix : la question centrale du transfert du risque de la collectivité à l'opérateur à travers l'analyse des aléas possibles.
- Les procédures de mise en concurrence pour l'attribution d'une concession d'aménagement selon différents critères (montant des produits financiers, risque économique supporté...).
- Le contenu de la concession d'aménagement et les principales étapes de la procédure (de la publication au choix de l'autorité concédante).
- L'organisation du suivi et du contrôle par la collectivité concédante.

MÉTHODES PÉDAGOGIQUES

- Exposés et retours d'expériences.
- Apports méthodologiques.

PRÉ-REQUIS

Aucun


L'ANALYSE EN COÛT GLOBAL POUR UNE OPTIMISATION DES PROJETS DE CONSTRUCTION ET D'AMÉNAGEMENT

Durée **3 jours présentiels + 1 jour à distance**

Niveau **Expertise**

LIMOGES
Code IEL : 86: SXMOA020
14-16/10/24

VERONIQUE BOUVOT
NOUVELLE AQUITAINE
05 55 30 08 75

 Une adresse courriel personnelle est nécessaire à l'inscription

Code stage : SXMOA

PUBLIC

Directeur de l'urbanisme et de l'aménagement durable, responsable de l'habitat et du logement, responsable des affaires immobilières et foncières, responsable des bâtiments responsable des services techniques, ingénieur en infrastructures, chef de projet urbanisme foncier et aménagement.

OBJECTIFS

- Comprendre l'intérêt pour la maîtrise d'ouvrage d'intégrer en amont l'ensemble des coûts et des impacts du projet.
- Examiner les applications de l'approche en coût global dans les domaines de la programmation d'équipements et de logements et en programmation urbaine.
- Préciser les attentes de la maîtrise d'ouvrage auprès de la maîtrise d'oeuvre et évaluer les démarches proposées.

CONTENU

- Les objectifs d'une analyse en coût global (prise en compte des coûts différés, des impacts économiques, sociaux, environnementaux, etc.), les apports de la démarche et ses freins.
- Les choix de l'approche (coût global absolu, partagé, direct, etc.).
- La conduite d'une démarche de coût global (acteurs, cahier des charges).
- Illustration avec les différents modèles de calcul et leurs champs d'application (opération de construction, opération de réhabilitation).

MÉTHODES PÉDAGOGIQUES

Exposés et retours d'expériences à partir de projets d'équipements. Application des méthodes et des modèles de calcul à partir d'études de cas et d'exercices de simulation.

PRÉ-REQUIS

Disposer d'un ordinateur muni d'une caméra/d'un casque audio/d'un micro et avec accès à internet, ainsi que d'une adresse courriel individuelle.

Ce stage appartient aux itinéraires suivants :

- 11Q15 Chargé d'opérations de construction en bâtiment, réhabilitation en bâtiment
- 11Q26 Qualité architecturale et environnementale des constructions publiques
- IX709 Elaboration et mise en oeuvre d'une politique de mobilité durable
- 11Q11 Cadre chargé de projet de voirie
- 11Q12 Directeur et directrice et cadre chargés du patrimoine de voirie

LES RISQUES JURIDIQUES EN URBANISME ET ÉVOLUTIONS DES CONTENTIEUX ADMINISTRATIF, CIVIL ET PÉNAL

Durée **2 jours en présentiels + 1 jour à distance**

Niveau **Approfondissement**

LA GARDE
Code IEL : 20: SXRCO103
15-16/10/24

Valérie Des Longchamps
DELEGATION PACA
04 94 08 96 39

 Une adresse courriel personnelle est nécessaire à l'inscription

Code stage : SXRCO

PUBLIC

Directeur ou directrice de l'urbanisme et de l'aménagement durable, chef ou cheffe de projet foncier, urbanisme et aménagement.

OBJECTIFS

- Identifier et anticiper les risques juridiques liés aux décisions et procédures d'urbanisme.
- Maîtriser les contentieux administratif, civil et pénal de l'urbanisme.

CONTENU

- les éléments clés d'une situation pré-contentieuse (anticipation des risques, appréciation de l'urgence, relations avec les personnes publiques associées, l'Etat, les pétitionnaires etc.).
- le panorama du contentieux administratif sur les documents de planification et les autorisations d'urbanisme : gestion du recours (recevabilité, temps, régularisation, lutte contre les recours abusifs), points de vigilance et évolutions jurisprudentielles.
- les éléments spécifiques relevant des contentieux civil (vue, mitoyenneté, troubles du voisinage etc.) et pénal (infractions et constatations, peines etc.).
- l'organisation de la collectivité face au risque contentieux et le positionnement du service urbanisme.

MÉTHODES PÉDAGOGIQUES

Cette formation fait l'objet d'un temps à distance sous forme d'une e-communauté de stage et d'une mise à disposition de ressources spécifiques en ligne consultables avant, pendant et après la formation, accessibles depuis la plateforme numérique d'apprentissage du CNFPT.

PRÉ-REQUIS

Disposer de notions en droit public et maîtriser les fondamentaux du contentieux de l'urbanisme. Disposer d'un ordinateur muni d'une caméra/d'un casque audio/d'un micro et avec accès à internet, ainsi que d'une adresse courriel individuelle.



AMÉNAGEMENT ET DÉVELOPPEMENT DURABLE DES TERRITOIRES

D1C : DOMANIALITE
ET ACTION FONCIERE



STAGES DE FORMATION



EXTRAIT LE 19/01/2024

INTITULÉ DU STAGE	NIVEAU	DURÉE *	DATES	LIEUX	CODE
<u>LA STRATÉGIE DE GESTION DU PATRIMOINE D'UNE COLLECTIVITÉ</u>	E	3	16-17/01/24 19-20/11/24	Thorigné-Fouillard Thorigné-Fouillard	SXZC2
<u>LA GESTION ET L'OCCUPATION DU DOMAINE PUBLIC</u>	F	2.5	15-16/01/24 11-12/04/24	Sainte-Tulle Saint-Laurent-du-Var	OL4KN
<u>LA MISE À DISPOSITION DU FONCIER PUBLIC POUR LA PRODUCTION D'ÉNERGIES RENOUVELABLES</u>	A	3	15-17/01/24 01-04/07/24	Montpellier Strasbourg	SXFER
<u>LE DROIT DE PRÉEMPTION</u>	A	2	15-16/02/24	La Garde	SXTAF
<u>L'OFFRE IMMOBILIÈRE AUX ENTREPRISES</u>	A	3	11-13/03/24 21-23/10/24 04/12/24+05/12/24+06/12/24 24-26/03/25	Thorigné-Fouillard Rouen Pantin Thorigné-Fouillard	SXIMO
<u>DOMANIALITÉ ET FONCIER</u>	F	2	12-13/03/24	Gap	SXDOM
<u>LES PROCÉDURES D'EXPROPRIATION</u>	A	2	18-19/03/24	La Garde	SXEXP
<u>LE VOLET FONCIER DES ESPACES NATURELS SENSIBLES</u>	A	2	21-22/03/24 11-12/12/24	Strasbourg Montpellier	SXENS
<u>PRÉPARER SA NÉGOCIATION FONCIÈRE</u>	A	2	02-03/04/24	Toulouse	SXNEF
<u>LES MÉTHODES D'ÉVALUATION FONCIÈRE</u>	A	2	04-05/04/24	Strasbourg	SXEVA
<u>LES MARCHÉS FONCIERS ET LE MONTAGE D'UN OBSERVATOIRE</u>	A	3	13-14/05/24 17-18/10/24	Marseille Angers	SXMFO
<u>LES BASES DE DONNÉES DEMANDES DE VALEURS FONCIÈRES (DVF)</u>	A	2	29-30/05/24	Orléans	SXDVF
<u>LE VOLET FONCIER DU PROGRAMME LOCAL DE L'HABITAT (PLH)</u>	F	3	18-19/06/24	Metz	SXFOH
<u>INTRODUCTION À LA RÉDACTION DES ACTES AUTHENTIQUES EN LA FORME ADMINISTRATIVE DE MUTATION DE BIENS FONCIERS : POINT JURIDIQUE ET MÉTHODOLOGIE</u>	F	3	24-25/06/24	Aix-en-Provence	SXRFA
<u>LES SERVITUDES EN URBANISME</u>	F	3	05-06/09/24 05-06/12/24	Aix-en-Provence Saint-Laurent-du-Var	OL5OG
<u>LA CONSTITUTION ET LA VALORISATION DES RÉSERVES FONCIÈRES</u>	A	2	10-11/09/24 09-10/12/24	Montpellier Dunkerque	SXRES
<u>LA RÉDACTION DES ACTES COMPLEXES DE MUTATION DE BIENS FONCIERS</u>	A	2.5	23-24/09/24 28-29/11/24	Marseille Toulouse	SXRAM
<u>LES PROCÉDURES DE TRAITEMENT DES BIENS VACANTS ET SANS MAÎTRE</u>	F	2	10-11/10/24 14-15/10/24	Limoges Saint-Laurent-du-Var	SXBSM
<u>SITES ET SOLS POLLUÉS: RESTAURATION ENVIRONNEMENTALE ET RECONVERSION DU FONCIER</u>	A	3	25-26/11/24	Vannes	SXSSP
<u>LA GESTION DU PATRIMOINE IMMOBILIER DES COLLECTIVITÉS AU SERVICE DE LEUR STRATÉGIE FONCIÈRE</u>	F	3	07-08/11/24	Sorgues	SXVAL
<u>LE RÔLE DU CADASTRE ET DU GÉOMÈTRE (-EXPERT)</u>	F	2	09-10/12/24	La Garde	SXGEO



LA STRATÉGIE DE GESTION DU PATRIMOINE D'UNE COLLECTIVITÉ

Durée **2 jours présentiels + 1 jour à distance**


Niveau **Expertise**

THORIGNÉ-FOUILLARD
Code IEL : 05: SXZC2018
16-17/01/24

Olivier COLPAERT
DELEGATION BRETAGNE
02.97.47.23.13

THORIGNÉ-FOUILLARD
Code IEL : 05: SXZC2019
19-20/11/24

Olivier COLPAERT
DELEGATION BRETAGNE
02.97.47.23.13

 Une adresse courriel personnelle est nécessaire à l'inscription

Code stage : SXZC2

PUBLIC

Directeurs ou directrices et cadres chargés des affaires juridiques, de l'urbanisme, des affaires immobilières et foncières.

OBJECTIFS

- Maîtriser les règles juridiques applicables au domaine public et privé des collectivités dans un objectif de gestion optimisée.
- Identifier les recettes tirées de l'exploitation des domaines et leur régime fiscal.

CONTENU

- Règles juridiques applicables aux domaines publics et privés des collectivités territoriales et nouvelles dispositions du CG3P.
- Procédure d'incorporation des biens au domaine public et le déclassement.

MÉTHODES PÉDAGOGIQUES

Cette formation fait l'objet d'un temps à distance accessible depuis la plateforme numérique d'apprentissage du CNFPT. Elle comprend la consultation de ressources en amont/pendant la formation.

PRÉ-REQUIS

Disposer d'un ordinateur avec accès à internet et d'une adresse courriel individuelle.

LA GESTION ET L' OCCUPATION DU DOMAINE PUBLIC

Durée **2 jours présentiels + 0,5 jour à distance**

Niveau **Fondamentaux du métier**

SAINTE-TULLE
Code IEL : 20:OL4KN073
15-16/01/24

Brigitte Bonnet
DELEGATION PACA
04 92 78 50 36

SAINT-LAURENT-DU-VAR
Code IEL : 20:OL4KN092
11-12/04/24

Samir Yacoubi
DELEGATION PACA
04 93 14 03 06

 Une adresse courriel personnelle est nécessaire à l'inscription

Code stage : OL4KN

PUBLIC

Agents des services administration générale, techniques, foncier, urbanisme, secrétaires de mairie.

OBJECTIFS

- connaître les critères de distinction entre le domaine public et le domaine privé,
- savoir instruire les dossiers relatifs à la gestion domaniale et à son occupation.

CONTENU

- la distinction entre domaine public et privé des collectivités,
- l' introduction au code général de la propriété de la personne publique (CG3P),
- les nouveautés introduites par l' ordonnance du 19 avril 2017 relative à la propriété des personnes publiques (publicité et mise en concurrence),
- les caractéristiques et protection du domaine public,
- le classement, la désaffectation et le déclassement du domaine public,
- les autorisations d' occupation du domaine public : terrasses, marchés, vide greniers, chantiers, échafaudages, manifestations festives, pré-enseignes, occupation par surplomb,
- les autres occupations commerciales à caractère sédentaire,
- les permissions de voirie, les occupations illicites du domaine public,
- la politique tarifaire des occupations privatives.

MÉTHODES PÉDAGOGIQUES

Cette formation comprend, en plus du temps présentiel, une e-communauté de stage permettant d' échanger entre stagiaires et/ou avec l' intervenant avant et après la formation depuis la plateforme numérique d' apprentissage du CNFPT, des ressources numériques à consulter sont mises à disposition avant/après la formation.

PRÉ-REQUIS

Disposer d' une adresse courriel individuelle et d' un ordinateur connecté à internet.

LA MISE À DISPOSITION DU FONCIER PUBLIC POUR LA PRODUCTION D'ÉNERGIES RENOUVELABLES

Durée 

Niveau **Approfondissement**

MONTPELLIER
Code IEL : 87: SXFER002
15-17/01/24

Cyril BRENAC
OCCITANIE

STRASBOURG
Code IEL : 82: SXFER003
01-04/07/24

Mathilde BEAULIEU URBANI
GRAND EST
03 88 10 31 01

Code stage : SXFER

PUBLIC

Directeurs des services techniques, cadres de syndicat d'énergie, responsables de service énergie, responsables de service bâtiments, chargés de mission énergie, environnement ou développement durable, plan climat ou transition énergétique, directeurs de l'aménagement durable, chefs de projet foncier, urbanisme et aménagement, agents chargés de la planification

OBJECTIFS

- Elaborer une stratégie de développement accéléré des énergies renouvelables sur son territoire
- Maîtriser le processus de mise à disposition du foncier public pour la production locale d'énergie renouvelable

CONTENU

- Les enjeux de la mise à disposition du foncier public
- Le partage de la valeur socio-économique d'un projet d'énergies renouvelables
- Le contexte local et l'ambition de la collectivité
- La qualification du foncier
- Les procédures de mise à disposition du foncier public
- L'avis de manifestation d'intérêt spontanée
- L'appel à manifestation d'intérêt
- Le contrôle étroit
- Les critères d'un cahier des charges de sélection et l'analyse de cahiers des charges existants des appels à manifestation d'intérêt
- L'instruction des offres des développeurs
- La notation d'une offre et l'écriture des appréciations
- Les étapes de développement d'un projet d'énergies renouvelables suite à la sélection d'un opérateur

MÉTHODES PÉDAGOGIQUES

- Interconnaissances
- Apports théoriques
- Atelier et exercices pratiques
- Témoignages et mises en situations
- Atelier d'écriture de cahier des charges et apports méthodologiques
- Visite de sites

PRÉ-REQUIS

Disposer d'une adresse courriel individuelle et d'un ordinateur avec accès à Internet, son, micro et webcam

Ce stage appartient aux itinéraires suivants :

- I2Q24 Les politiques de maîtrise de l'énergie du patrimoine de la collectivité
- I2Q23 Vers un territoire à énergie positive

LE DROIT DE PRÉEMPTION

Durée **2 jours**

Niveau **Approfondissement**

LA GARDE
Code IEL : 20:SXTAF050
15-16/02/24

Corinne Carreras
DELEGATION PACA
04 94 08 75 95

Code stage : SXTAF

PUBLIC

Responsable des affaires immobilières et foncières, directeur de l'urbanisme et de l'aménagement durable, responsable des affaires juridiques, responsable de l'habitat et du logement, chef de projet foncier, urbanisme et aménagement ou négociateur foncier.

OBJECTIFS

Approfondir les différentes procédures de préemption urbaine en prenant en compte les dernières évolutions législatives et identifier les alternatives à la préemption.

CONTENU

- Les enjeux et la réglementation applicable au droit de préemption suite à la loi Alur.
- Les différents droits de préemption et leur cadre d'application : droit de préemption urbain, droit de préemption urbain renforcé (DPUR), zone d'aménagement différé (ZAD), droit de préemption de la Safer etc.
- Procédures : de la Déclaration d'Intention d'Aliéner à l'évaluation des biens et à la formation des prix.
- Les effets de la préemption et le droit de rétrocession.
- La prévention et la gestion du contentieux.
- Les alternatives à la préemption : la voie amiable, les emplacements réservés destinés au logement social et aux équipements.

MÉTHODES PÉDAGOGIQUES

- Exposés et retours d'expériences.
- Cas pratiques.

PRÉ-REQUIS

Connaître les fondamentaux des outils d'acquisition et de cession foncière.

L'OFFRE IMMOBILIÈRE AUX ENTREPRISES

Durée **3 jours présentiels**

Niveau **Approfondissement**

THORIGNÉ-FOUILLARD
Code IEL : 05: SXIM0013
11-13/03/24

Fabien GRELARD
DELEGATION BRETAGNE
0297477104

ROUEN
Code IEL : 85: SXIM0014
21-23/10/24

Delphine ADELIS-COPIN
NORMANDIE
03 20 15 69 58

PANTIN
Code IEL : 84: SXIM0016
04/12/24+05/12/24+06/12/24

Florence MARTIN
ILE-DE-FRANCE
01 41 83 35 68

THORIGNÉ-FOUILLARD
Code IEL : 05: SXIM0015
24-26/03/25

Fabien GRELARD
DELEGATION BRETAGNE
0297477104

Code stage : SXIMO

PUBLIC

Directeurs et directrices développement économique, chargées et chargés de mission développement économique, chargées et chargés de mission prospection entreprise, managers de centre-ville, chefs et cheffes de projets territoriaux.

OBJECTIFS

- connaître les produits immobiliers hors commerces et artisanat,
- comprendre les besoins des entreprises,
- repérer les acteurs et actrices de l'immobilier d'entreprises : SEM, investisseurs, promoteurs,
- monter un projet immobilier d'entreprises,
- utiliser les outils de promotion et de commercialisation.

CONTENU

- le parcours résidentiel des entreprises,
- les différentes solutions et propositions immobilières : parcs, hôtel d'entreprises, tiers-lieux, incubateurs...
- outils d'analyse des besoins des entreprises,
- outils d'analyse des atouts de son territoire,
- rôle des sociétés d'économie mixte d'aménagement.

MÉTHODES PÉDAGOGIQUES

- analyse de textes de référence réglementaire,
- ateliers pratiques et analyse de situation,
- visites apprenantes : espaces collaboratifs,
- rencontres avec les acteurs locaux.

PRÉ-REQUIS

Aucun

Ce stage appartient à l'itinéraire suivant :

IX45B Stratégie de rayonnement et d'attractivité des territoires

DOMANIALITÉ ET FONCIER

Durée **2 jours**

Niveau **Fondamentaux du métier**

GAP
Code IEL : 20: SXDOM121
12-13/03/24

Jean-Paul Arnoux
DELEGATION PACA
04 92 51 54 05

Code stage : SXDOM

PUBLIC

Responsable des affaires immobilières et foncières, directeur de l'urbanisme et de l'aménagement durable, chef de projet urbanisme et aménagement, négociateur foncier et agent en charge du foncier.

OBJECTIFS

- Définir le domaine public et privé des collectivités.
- Identifier les éléments clés d'incorporation et de sortie d'un bien foncier du domaine public.
- Prévenir le risque contentieux

CONTENU

- Détermination du domaine public et privé des collectivités : principes, périmètre et usages.
- Principaux éléments sur la gestion du domaine public et privé et les règles de transfert de propriété et de gestion.
- Procédure d'incorporation d'un bien foncier au domaine public et de sortie (classement/déclassement).
- La prévention du contentieux.

MÉTHODES PÉDAGOGIQUES

- Exposés et retours d'expériences.
- Possibilité d'avoir des études de cas ou exercices de mise en situation.

PRÉ-REQUIS

Aucun

LES PROCÉDURES D'EXPROPRIATION

Durée **2 jours**

Niveau **Approfondissement**

LA GARDE
Code IEL : 20: SXEXP032
18-19/03/24

Valérie Des Longchamps
DELEGATION PACA
04 94 08 96 39

Code stage : SXEXP

PUBLIC

Responsable des affaires immobilières et foncières, directeur de l'urbanisme et de l'aménagement durable, responsable de l'habitat et du logement, chef de projet foncier, urbanisme et aménagement ou négociateur foncier.

OBJECTIFS

Approfondir la procédure de l'expropriation, tant dans ses phases administrative que judiciaire.

CONTENU

- La procédure administrative : enquête préalable et conseils pratiques sur le montage des dossiers de Déclaration d'Utilité Publique (DUP), enquête parcellaire, procédures spécifiques (urgence, extrême urgence) et l'évaluation foncière.
- La phase judiciaire : transfert de propriété, fixation des indemnités et recours.
- L'achèvement de la procédure.
- Points particuliers (relogement des occupants, cas des copropriétés, opérations complexes par leur ampleur ou par l'exposition à un risque majeur etc.).

MÉTHODES PÉDAGOGIQUES

- Exposés et retours d'expériences.
- Etudes de cas ou exercices de mise en situation..

PRÉ-REQUIS

Connaître les fondamentaux des outils d'acquisition et de cession foncière.

LE VOLET FONCIER DES ESPACES NATURELS SENSIBLES

Durée 

Niveau **Approfondissement**

STRASBOURG
Code IEL : 82: SXENS006
21-22/03/24

Nathalie ROCHE
GRAND EST

MONTPELLIER
Code IEL : 87: SXENS007
11-12/12/24

Cyril BRENAC
OCCITANIE

Code stage : SXENS

PUBLIC

Chef de projet foncier, urbanisme et aménagement.

OBJECTIFS

- Traduire l'importance de la question foncière par la mise en place et la mise en œuvre de la politique Espaces Naturels Sensibles (ENS)
- recourir au droit de préemption Espaces Naturels Sensibles en département, commune ou EPCI.

CONTENU

- L'intérêt d'une définition large des ENS
- la nécessaire mise en place de stratégies foncières,
- les modes d'acquisition d'un ENS (amiable, préemption, expropriation, les biens vacants et sans maître),
- la mise en place du droit de préemption ENS,
- les acteurs de la politique ENS : titulaires, substituts et délégataires du droit de préemption,
- l'exercice du droit de préemption : notification, délais, paiement,
- la détermination du prix

MÉTHODES PÉDAGOGIQUES

- Alternance de temps de présentation par le formateur et d'ateliers en sous-groupes entre participants,
- étude de cas.

PRÉ-REQUIS

Aucun prérequis

PRÉPARER SA NÉGOCIATION FONCIÈRE

Durée **2 jours**

Niveau **Approfondissement**

TOULOUSE
Code IEL : 87: SXNEF020
02-03/04/24

Cyril BRENAC
OCCITANIE

Code stage : SXNEF

PUBLIC

Responsable des affaires immobilières et foncières, directeur de l'urbanisme et de l'aménagement durable, responsable de l'habitat et du logement, chef de projet foncier, urbanisme et aménagement ou négociateur foncier.

OBJECTIFS

Préparer la négociation avec le propriétaire dans le cadre d'une acquisition amiable de bien foncier.

CONTENU

- La stratégie de négociation : étude du marché local (élaboration d'un prix), qualification juridique des terrains et éléments de négociation du prix (sols pollués, servitudes).
- La préparation du dossier d'acquisition :
 - caractérisation du propriétaire et de l'historique du terrain (créances, statut matrimonial),
 - élaboration de l'argumentaire en cas de recours à l'expropriation.
- La phase de négociation :
 - le rôle du notaire,
 - les techniques de négociation,
 - les déclarations fiscales,
 - les pièces constitutives du contrat (promesse de vente, enregistrement, acceptation et levée d'option),
 - les vices du consentement (le dol, la rescision pour lésion, l'abus de faiblesse).

MÉTHODES PÉDAGOGIQUES

- Exposés et retours d'expériences.
- Cas pratiques.

PRÉ-REQUIS

Aucun

LES MÉTHODES D'ÉVALUATION FONCIÈRE

Durée **2 jours**

Niveau **Approfondissement**

STRASBOURG
Code IEL : 82: SXEVA032
04-05/04/24

Nathalie ROCHE
GRAND EST

Code stage : SXEVA

PUBLIC

Responsable des affaires immobilières et foncières, directeur de l'urbanisme et de l'aménagement durable, responsable de l'habitat et du logement, chef de projet foncier, urbanisme et aménagement ou négociateur foncier.

OBJECTIFS

Maîtriser les principales techniques d'évaluation foncière et leurs critères d'utilisation pour une application pratique.

CONTENU

- Les marchés fonciers : rappel des acteurs, de leurs enjeux et des déterminants de la valeur des terrains.
- Le rôle et le cadre d'intervention de la direction immobilière de l'Etat dans l'évaluation.
- L'approche du promoteur et de l'aménageur : le compte à rebours.
- Les différentes méthodes d'évaluation et leur contexte d'application.
- Les outils d'évaluation : où trouver les informations significatives ?

MÉTHODES PÉDAGOGIQUES

- Exposés et retours d'expériences.
- Exercices d'analyse foncière.

PRÉ-REQUIS

Aucun

LES MARCHÉS FONCIERS ET LE MONTAGE D'UN OBSERVATOIRE

Durée **2 jours présentiels + 1 jour à distance**

Niveau **Approfondissement**

MARSEILLE
Code IEL : 20: SXMFO008
13-14/05/24

Valérie Des Longchamps
DELEGATION PACA
04 94 08 96 39

ANGERS
Code IEL : 17: SXMFO007
17-18/10/24

Bruno Gemin
DELEGATION PAYS DE LA LOIRE
0241 773750

 Une adresse courriel personnelle est nécessaire à l'inscription

Code stage : SXMFO

PUBLIC

Responsable des affaires immobilières et foncières, directeur de l'urbanisme et de l'aménagement durable, responsable de l'habitat et du logement, chef de projet foncier, urbanisme et aménagement, négociateur foncier.

OBJECTIFS

- Maîtriser le fonctionnement des marchés fonciers et l'observation des phénomènes fonciers dans le cadre de la conception des politiques d'aménagement et de développement des territoires.
- Mettre en place un observatoire du foncier.

CONTENU

- Les théories et outils d'observation : logiques d'acteurs, marchés fonciers, fabrication de la valeur, indetification du foncier mutable, interaction avec les documents d'urbanisme.
- L'observation foncière : pourquoi et comment ? Les sources d'information.
- Le montage d'un observatoire et son utilisation : interprétation des données, liens entre observation foncière et politique locale.

MÉTHODES PÉDAGOGIQUES

Cette formation comprend un échange entre stagiaires et/ou l'intervenant.e sous forme d'une e-communauté de stage et un temps à distance sous forme d'un module de e-formation / des activités d'apprentissage à distance accessibles depuis la plateforme numérique d'apprentissage du CNFPT.

- Exposés et retours d'expériences.
- Etudes de cas.

PRÉ-REQUIS

Disposer d'un ordinateur muni d'une caméra/d'un casque audio/d'un micro et avec accès à internet, ainsi que d'une adresse courriel individuelle.

LES BASES DE DONNÉES DEMANDES DE VALEURS FONCIÈRES (DVF)

Durée **2 jours présentiels**

Niveau **Approfondissement**

ORLÉANS
Code IEL : 06:SDVDF003
29-30/05/24

Pauline PAIRIS
DELEGATION CENTRE-VAL DE LOIRE

Code stage : SDVDF

PUBLIC

- directeurs et directrices de l'urbanisme et de l'aménagement durable,
- chef et cheffes de projet foncier, urbanisme et aménagement,
- responsables des affaires immobilières et foncières,
- cadres en charge de l'action foncière.

OBJECTIFS

- comprendre les spécificités du fichier DVF,
- identifier les usages et les impacts pour les collectivités,
- exploiter des données déjà structurées.

CONTENU

- l'open data et les données foncières et immobilières,
- les données Demande de Valeurs Foncières (DVF): présentation, origine des données, contenu du fichier, qualité des données.
- l'exploitation des données: méthode et solutions techniques,
- les usages des données DVF.

LE VOLET FONCIER DU PROGRAMME LOCAL DE L'HABITAT (PLH)

Durée **2 jours présentiels + 1 jour à distance**

Niveau **Fondamentaux du métier**

METZ
Code IEL : 82: SXFOH008
18-19/06/24

Nathalie ROCHE
GRAND EST

 Une adresse courriel personnelle est nécessaire à l'inscription

Code stage : SXFOH

PUBLIC

Responsable de l'habitat et du logement, chargé de mission habitat-logement, directeur de l'urbanisme et de l'aménagement durable, chef de projet foncier, urbanisme et aménagement, responsable des affaires immobilières et foncières.

OBJECTIFS

Appréhender les enjeux des marchés fonciers pour la construction d'une politique locale de l'habitat. Identifier les outils à disposition des collectivités locales pour bâtir une stratégie globale de maîtrise du foncier.

CONTENU

- Les grands enjeux fonciers en matière d'habitat, les besoins en logements et leurs implications en termes de besoins fonciers.
- Marchés fonciers et observation : lien entre marchés fonciers et marché immobilier.
- La réalisation d'un diagnostic foncier.
- Les outils fonciers de la planification et de programmation (cadre juridique et exemples d'application).
- Les volets habitat et foncier des PLU, des SCOT.
- Les outils de la fiscalité locale.
- Le volet foncier du PLH : enjeux, objectifs et élaboration.
- La mise en oeuvre opérationnelle de stratégies foncières.

MÉTHODES PÉDAGOGIQUES

Cette formation fait l'objet d'un temps à distance sous forme d'une e-communauté de stage et d'une mise à disposition de ressources spécifiques en ligne consultables avant/pendant/après la formation, accessibles depuis la plateforme numérique d'apprentissage du CNFPT.

- Études de cas.

PRÉ-REQUIS

Disposer d'un ordinateur muni d'une caméra/d'un casque audio/d'un micro et avec accès à internet.

Ce stage appartient à l'itinéraire suivant :

IXLOT Responsable de l'habitat et du logement


INTRODUCTION À LA RÉDACTION DES ACTES AUTHENTIQUES EN LA FORME ADMINISTRATIVE DE MUTATION DE BIENS FONCIERS : POINT JURIDIQUE ET MÉTHODOLOGIE

Durée **2 jours présentiels + 1 jour à distance**

Niveau **Fondamentaux du métier**

AIX-EN-PROVENCE
Code IEL : 20: SXRFA080
24-25/06/24

Valérie Des Longchamps
DELEGATION PACA
04 94 08 96 39

 Une adresse courriel personnelle est nécessaire à l'inscription

Code stage : SXRFA

PUBLIC

Responsable des affaires immobilières et foncières, directeur de l'urbanisme et de l'aménagement durable, responsable des affaires juridiques, chef de projet foncier, urbanisme et aménagement, négociateur foncier ou agent chargé du suivi de dossiers fonciers.

OBJECTIFS

Rédiger des actes simples en la forme administrative de mutation de biens fonciers. Savoir vérifier les actes notariés.

CONTENU

Rappel des définitions des actes authentiques en la forme administrative et notariée en mettant en avant les points juridiques sur les conditions de forme et de fond. Étude des clauses fondamentales des actes authentiques de vente et d'achat de biens fonciers (à un tiers ou à une autre collectivité). Études d'éléments spécifiques : conventions de servitudes etc. Mise en œuvre des formalités de publicité foncière et prise en compte des enjeux de dématérialisation. Responsabilité du rédacteur de l'acte et assurance.

MÉTHODES PÉDAGOGIQUES

Cette formation fait l'objet d'un temps à distance sous forme d'une communauté de stage et de ressources à consulter accessible depuis la plateforme numérique d'apprentissage du CNFPT. Études de cas et exercices de mise en situation de rédaction. Rédaction d'un plan d'action personnalisé permettant de mettre en pratique les acquis de la formation.

PRÉ-REQUIS

- Maîtrise du droit administratif et du vocabulaire associé.
- Lecture et pratique régulière de la rédaction d'actes.
- Partie formation à distance, disposer d'un ordinateur avec accès à internet, ainsi que d'une adresse courriel individuelle.
- Partie formation en présentiel, se munir d'un ordinateur portable pour les exercices pratiques.

LES SERVITUDES EN URBANISME

Durée **2 jours en présentiel + 1 jour à distance**

Niveau **Fondamentaux du métier**

AIX-EN-PROVENCE
Code IEL : 20:OL50G018
05-06/09/24

Melody Meyer
DELEGATION PACA
04 42 29 64 30

SAINT-LAURENT-DU-VAR
Code IEL : 20:OL50G017
05-06/12/24

Samir Yacoubi
DELEGATION PACA
04 93 14 03 06

 Une adresse courriel personnelle est nécessaire à l'inscription

Code stage : OL50G

PUBLIC

Agent.e.s des services urbanisme, aménagement foncier, affaires juridiques. Directeur.ice.s général.e. aux des services et secrétaires de mairie.

OBJECTIFS

- Identifier les contraintes des servitudes de droit privé en lien avec un projet de construction ou d'aménagement.
- Identifier les limites à l'instruction d'une autorisation d'urbanisme vis-à-vis de ces contraintes.
- Orienter l'administré confronté à des problèmes de droit privé.

CONTENU

- La notion de servitude de droit privé et modalités d'établissement.
- Les servitudes résultant de la situation des lieux :
 - relatives à la délimitation des fonds : bornage, alignement, clôture, mitoyenneté,
 - l'écoulement naturel des eaux : les eaux pluviales.
- Les servitudes légales :
 - relatives aux plantations entre propriétés voisines, les troubles anormaux du voisinage, les pertes d'ensoleillement,
 - relatives à l'implantation des constructions : distances et prescriptions particulières requises, les servitudes de cour commune, la vue et les jours sur les propriétés voisines, l'égout des toits,
 - la servitude de passage,
 - la servitude de tour d'échelle.

MÉTHODES PÉDAGOGIQUES

Cette formation fait l'objet d'un temps présentiel de 2j accompagné d'une e.formation de 0,5j et d'une ecommunauté de 0,5j accessibles depuis la plateforme numérique d'apprentissage du CNFPT.

PRÉ-REQUIS

Il est conseillé d'avoir préalablement suivi un stage sur les bases de l'urbanisme.

LA CONSTITUTION ET LA VALORISATION DES RÉSERVES FONCIÈRES

Durée **2 jours**

Niveau **Approfondissement**

MONTPELLIER
Code IEL : 87: SXRES012
10-11/09/24

Cyril BRENAC
OCCITANIE

DUNKERQUE
Code IEL : 83: SXRES011
09-10/12/24

Delphine ADELIS-COPIN
HAUTS DE FRANCE
03 20 15 69 58

Code stage : SXRES

PUBLIC

Responsables des affaires immobilières et foncières, directeur.rice.s de l'urbanisme et de l'aménagement durable, chef.fe.s de projet foncier, urbanisme et aménagement, négociateur.rice.s foncier.ère.s.

OBJECTIFS

Saisir les opportunités foncières et maîtriser les éléments permettant de valoriser ces réserves foncières dans l'attente d'une opération.

CONTENU

- Les démarches de prospection et d'identification des gisements fonciers: les acteurs, le suivi des opportunités foncières, le lien avec les documents d'urbanisme etc.
- La communication et la concertation.
- Les techniques d'acquisition et le portage du foncier.
- Les modalités et les coûts d'entretien et de gestion des réserves foncières.
- La valorisation financière et qualitative : cadre juridique et modalités (stationnements, aménagements temporaires, mise à disposition à des tiers etc.).
- Les conditions de revente.

MÉTHODES PÉDAGOGIQUES

- Exposés et retours d'expériences.
- Travaux autour d'études de cas.

PRÉ-REQUIS

Aucun

LA RÉDACTION DES ACTES COMPLEXES DE MUTATION DE BIENS FONCIERS

Durée **2 jours présentiels + 0,5 jour à distance**

Niveau **Approfondissement**

MARSEILLE
Code IEL : 20: SXRAM019
23-24/09/24

Valérie Des Longchamps
DELEGATION PACA
04 94 08 96 39

TOULOUSE
Code IEL : 87: SXRAM020
28-29/11/24

Cyril BRENAC
OCCITANIE

 Une adresse courriel personnelle est nécessaire à l'inscription

Code stage : SXRAM

PUBLIC

Responsable des affaires immobilières et foncières, directeur de l'urbanisme et de l'aménagement durable, responsable des affaires juridiques, chef de projet foncier, urbanisme et aménagement, négociateur foncier ou agent chargé du suivi de dossiers fonciers.

OBJECTIFS

Être capable de vérifier les actes notariés de mutations de biens fonciers dont les clauses sont complexes et d'utiliser lesdites clauses dans des actes authentiques rédigés en la forme administrative.

CONTENU

Périmètre de l'article L1311-13 du CGCT. Responsabilité du rédacteur de l'acte et assurance. Études d'actes authentiques de mutations foncières (forme notariée ou administrative) soulevant des problématiques complexes : origine de propriété, problèmes de domanialité, pluralité de propriétaires, fiscalité, clauses exorbitantes de droit privé (clause de non concurrence...). Doctrine et jurisprudence. Les limites d'une rédaction interne à la collectivité.

MÉTHODES PÉDAGOGIQUES

Cette formation fait l'objet d'un temps à distance sous forme d'une e-communauté de stage et d'une classe virtuelle accessible depuis la plateforme numérique d'apprentissage du CNFPT. Études de cas et exercices de mise en situation. Rédaction d'un plan d'action personnalisé permettant de mettre en pratique les acquis de la formation.

PRÉ-REQUIS

- Avoir suivi la session SXRFA "la rédaction des actes authentiques en la forme admin..." ,ou avoir une pratique régulière et maîtriser la rédaction des actes simples de vente de biens fonciers.
- Lors de la formation en présentiel, se munir d'un ordinateur portable pour les exercices pratiques.
- Disposer d'un ordinateur avec accès à internet, ainsi que d'une adresse courriel individuelle.

LES PROCÉDURES DE TRAITEMENT DES BIENS VACANTS ET SANS MAÎTRE

Durée **2 jours**

Niveau **Fondamentaux du métier**

LIMOGES
Code IEL : 86: SXBSM075
10-11/10/24

VERONIQUE BOUVOT
NOUVELLE AQUITAINE
05 55 30 08 75

SAINT-LAURENT-DU-VAR
Code IEL : 20: SXBSM068
14-15/10/24

Samir Yacoubi
DELEGATION PACA
04 93 14 03 06

Code stage : SXBSM

PUBLIC

Responsable des affaires immobilières et foncières, directeur de l'urbanisme et de l'aménagement durable, responsable de l'habitat et du logement, chef de projet foncier, urbanisme et aménagement ou agent chargé des procédures de biens vacants et sans maître.

OBJECTIFS

Identifier les différentes étapes de la procédure de traitement des biens vacants et sans maître et la mettre en oeuvre.

CONTENU

- Les immeubles concernés : distinguer les troubles à l'ordre public (bâtiment menaçant ruine etc.)
- Le cadre réglementaire applicable.
- Le rôle des différents intervenants. La délégation à des intercommunalités ou des EPF (limites juridiques).
- Les procédures : la déclaration d'état manifeste d'abandon, la dévolution des biens sans maître, les procédures d'acquisition (acquisition de plein droit pour les biens vacants proprement-dits et acquisition par procédure spécifique pour les biens présumés sans maître).
- Les formalités de publicité foncière.
- Les hypothèses et modalités de restitution des biens (indemnité, conditions).
- Les successions vacantes et les successions en déshérence.

MÉTHODES PÉDAGOGIQUES

- Exposés et cas pratiques.

PRÉ-REQUIS

Aucun

SITES ET SOLS POLLUÉS: RESTAURATION ENVIRONNEMENTALE ET RECONVERSION DU FONCIER

Durée **2 jours présentiels + 1 jour à distance**

Niveau **Approfondissement**

VANNES
Code IEL : 05: SXSSP011
25-26/11/24

Fabien GRELARD
DELEGATION BRETAGNE
0297477104

 Une adresse courriel personnelle est nécessaire à l'inscription

Code stage : SXSSP

PUBLIC

Responsable des affaires immobilières et foncières, directeur ou directrice de l'urbanisme et de l'aménagement durable, directeur ou directrice de l'environnement, chef ou cheffe de projet foncier, urbanisme et aménagement, négociateur ou négociatrice foncier.

OBJECTIFS

- mener un projet d'aménagement foncier en présence d'une problématique de sites ou de sols pollués.

CONTENU

- présentation du contexte et des évolutions de la problématique des sols pollués,
- définition d'un site/sol pollué et cadre réglementaire (régime ICPE, cas particulier de la réglementation "déchets", loi ALUR et décret du 26 octobre 2015 sur la définition des secteurs d'information sur les sols et ses impacts),
- rappel sur des obligations respectives des propriétaires, exploitants et des acteurs de l'aménagement,
- rappel sur les enjeux de santé,
- approche technique : inventorer un site, évaluation d'un site, outils de gestion, les procédures de traitement des sites (banaliser, dépolluer : méthodes et techniques, surveillance de site),
- impact de la présence d'un site ou sol pollué dans le cadre du traitement d'un dossier foncier : diagnostic et décision de dépollution.

MÉTHODES PÉDAGOGIQUES

Cette formation fait l'objet d'un temps à distance sous forme d'une e-communauté de stage et d'une mise à disposition de ressources spécifiques en ligne consultables avant/ pendant/ après la formation, accessibles depuis la plateforme numérique d'apprentissage du CNFPT.

PRÉ-REQUIS

Disposer d'un ordinateur muni d'une caméra/d'un casque audio/d'un micro et avec accès à internet, ainsi que d'une adresse courriel individuelle.

Ce stage appartient à l'itinéraire suivant :

I2Q15 Directeur ou directrice, cadre chargé ou chargée des espaces naturels et de la nature en ville

LA GESTION DU PATRIMOINE IMMOBILIER DES COLLECTIVITÉS AU SERVICE DE LEUR STRATÉGIE FONCIÈRE

Durée **2 jours présentiels + 1 jour à distance**

Niveau **Fondamentaux du métier**

SORGUES
Code IEL : 20: SXVAL017
07-08/11/24

Violaine Paganelli
DELEGATION PACA
04 90 39 79 05

 Une adresse courriel personnelle est nécessaire à l'inscription

Code stage : SXVAL

PUBLIC

Responsable des affaires immobilières et foncières, directeur de l'urbanisme et de l'aménagement durable, responsable des services techniques, chef de projet foncier, urbanisme et aménagement, négociateur foncier et agents en charge du foncier.

OBJECTIFS

- intégrer la gestion du patrimoine immobilier dans une stratégie foncière,
- identifier les outils juridiques et financiers de la gestion immobilière et savoir les mobiliser pour optimiser la gestion du patrimoine immobilier de la collectivité.

CONTENU

- enjeux d'une stratégie immobilière et foncière (mutualisation, décentralisation etc.),
- éléments d'analyse sur le fonctionnement du marché de l'immobilier,
- principes et règles juridiques de gestion du patrimoine d'une collectivité : régime juridique (propriété, location, mise à disposition etc.), les baux et leur rédaction, les contrats portant sur la gestion immobilière, etc.,
- la fiscalité de l'immobilier : les règles d'imposition immobilière,
- outils de planification et de suivi.

MÉTHODES PÉDAGOGIQUES

Cette formation fait l'objet d'un temps à distance sous forme d'une e-communauté de stage et d'une mise à disposition de ressources spécifiques en ligne consultables avant/pendant/après la formation, accessibles depuis la plateforme numérique d'apprentissage du CNFPT.

PRÉ-REQUIS

- avoir des connaissances sur la domanialité privée et publique,
- disposer d'un ordinateur muni d'une caméra/d'un casque audio/d'un micro et avec accès à internet, ainsi que d'une adresse courriel individuelle.

LE RÔLE DU CADASTRE ET DU GÉOMÈTRE (-EXPERT)

Durée **2 jours**

Niveau **Fondamentaux du métier**

LA GARDE
Code IEL : 20: SXGEO106
09-10/12/24

Valérie Des Longchamps
DELEGATION PACA
04 94 08 96 39

Code stage : SXGEO

PUBLIC

Responsable des affaires immobilières et foncières, directeur de l'urbanisme et de l'aménagement durable, chef de projet foncier, urbanisme et aménagement, négociateur foncier et agent en charge du foncier.

OBJECTIFS

- Exploiter les documents cadastraux.
- Distinguer les missions des géomètres et géomètres-expert
- Identifier les procédures de délimitation des propriétés.

CONTENU

- Notions de droit de propriété : indivision, usufruit, copropriété, servitudes, mitoyenneté...
- Présentation générale du cadastre : ses missions et sa documentation, ses limites et ses évolutions
- La documentation cadastrale dans les collectivités (plan cadastral, SIG, sites du cadastre et Geoportail) et la délivrance de cette documentation.
- Les missions du géomètre
- La modification des limites de propriétés : la procédure et le document modificatif du parcellaire (ex : document d'arpentage)

MÉTHODES PÉDAGOGIQUES

- Exposés et retour d'expériences.
- Cas pratiques.

PRÉ-REQUIS

Savoir lire un plan



AMÉNAGEMENT ET DÉVELOPPEMENT DURABLE DES TERRITOIRES

D1D : DROIT DES SOLS
ET INFORMATION
GEOGRAPHIQUE

STAGES DE FORMATION



EXTRAIT LE 19/01/2024

INTITULÉ DU STAGE	NIVEAU	DURÉE *	DATES	LIEUX	CODE
<u>L'INSTRUCTION ET LES PLANS NUMÉRIQUES</u>	A	2	16-17/01/24	Saint-Laurent-du-Var	SXPLN
<u>LA MISE EN OEUVRE D'UN SYSTÈME D'INFORMATION GÉOGRAPHIQUE</u>	F	1.5	du 16/01 au 27/02/24 du 16/05 au 14/06/24	Formation à distance Formation à distance	SXMOE
<u>L'UTILISATION DU MODELEUR 3D SKETCHUP EN URBANISME : INITIATION</u>	F	3	01-02/02/24 15-16/02/24 Présentiel : 13/06/24+14/06/24 Formadist : 27/05/2024 au 12/07/2024	Saint-Martin-d'Ères Saint-Martin-d'Ères Paris	SX3DS
<u>LA RÉDACTION DES ACTES ADMINISTRATIFS D'URBANISME</u>	F	2.5	26-27/02/24 25-26/09/24	La Garde Saint-Laurent-du-Var	OL4KU
<u>LES FONDAMENTAUX DE L'URBANISME</u>	F	4	14-16/02/24 08-10/04/24 22-24/04/24 17-19/09/24 24-26/09/24	Saint-Laurent-du-Var Sorgues La Garde Sainte-Tulle Le Tholonet	OL4N3
<u>L'UTILISATION DU LOGICIEL QGIS : INITIATION</u>	F	4	19-21/02/24 02-04/04/24	La Garde Aix-en-Provence	SXQGI
<u>LA TAXE LOCALE SUR LES ENSEIGNES ET PUBLICITÉS EXTÉRIEURES</u>	F	2	11-12/03/24 + 0.5j A Distance	Montpellier	OL437
<u>MAPPING, CARTOGRAPHIE, PHOTOGRAMÉTRIE ET SIG PAR DRONE</u>	A	2.5	06-07/03/24 05-06/09/24	Metz Toulouse	SXMCP
<u>L'INSTRUCTION DES PERMIS DE CONSTRUIRE</u>	A	4.5	11-12/03/24+11-12/04/24 18-19/04/24+23-24/05/24	Saint-Laurent-du-Var Sorgues	OL40F
<u>LE SYSTÈME D'INFORMATION GÉOGRAPHIQUE, OUTIL DE PILOTAGE ET DE GESTION TERRITORIALISÉS DES DOCUMENTS D'URBANISME</u>	F	2	11-12/04/24	Bordeaux	SXSID
<u>SENSIBILISATION AUX USAGES DE L'INFORMATION GÉOGRAPHIQUE</u>	F	2	26/04/24 24/09/24 26/09/24	Le Mans Rouen Reims	SXSSS
<u>LA RÉGLEMENTATION NATIONALE DE L'AFFICHAGE PUBLICITAIRE ET DES ENSEIGNES</u>	F	3	Présentiel : 29/04 au 30/04 Formadist : 15/04/2024 au 31/05/2024	Paris	OL410
<u>L'INSTRUCTION DES AUTORISATIONS D'URBANISME</u>	F	4	03-04/10/24 27-29/05/24 21-23/10/24 25-27/11/24	Strasbourg La Garde Saint-Laurent-du-Var Sainte-Tulle	OL4N4
<u>L'ÉVALUATION ENVIRONNEMENTALE ET L'APPLICATION DU DROIT DES SOLS</u>	A	1.5	14/05/24	Marseille	SXENV
<u>LE CONTENTIEUX DES ENSEIGNES</u>	F	1.5	28/05/24	Hérouville-Saint-Clair	OL408
<u>L'ACCUEIL EN URBANISME : CONSEILS ET COMPLÉTUDE DES DOSSIERS</u>	F	2.5	10-11/06/24	La Garde	OL4B8
<u>INITIATION AU CONTENTIEUX DE L'URBANISME</u>	F	2.5	20-21/06/24	Saint-Laurent-du-Var	OL4HC
<u>INITIATION AU LOGICIEL FME DESKTOP</u>	F	2.5	02-03/07/24	Bourges	SXTOP

* EN NOMBRE DE JOURS NOUVEAU PRÉSENT DANS UN ITINÉRAIRE PRÉSENTIEL À DISTANCE MIXTE
F : FONDAMENTAUX A : APPROFONDISSEMENT E : EXPERTISE














TOUTES LES INFORMATIONS
UTILILES SUR
WWW.CNFPT.FR



STAGES DE FORMATION



EXTRAIT LE 19/01/2024

INTITULÉ DU STAGE	NIVEAU	DURÉE *	DATES	LIEUX	CODE
 <u>L'INSTRUCTION DES AUTORISATIONS D'URBANISME AVEC LA LOI LITTORAL</u>	A	1.5	06/09/24	Vannes	RU78M
 <u>LES USAGES DE L'INFORMATION GÉOGRAPHIQUE EN URBANISME ET AMÉNAGEMENT</u>	F	3	16-17/09/24	Troyes	SXUIG
 <u>L'ACQUISITION DE DONNÉES SPATIALES POUR LES SYSTÈMES D'INFORMATION GÉOGRAPHIQUE</u>	A	2.5	01-02/10/24 + 0,5j A Distance	Montpellier	SX3R2
 <u>LA MODÉLISATION ET L'INTÉGRATION DE DONNÉES GÉOGRAPHIQUES DANS UN SYSTÈME DE GESTION DE BASE DE DONNÉES</u>	A	2	30/09-01/10/24	Limoges	SXMOD
 <u>PRISE DE POSTE D'INSTRUCTEUR D'APPLICATION DU DROIT DES SOLS (ADS)</u>	F	12.5	07-09/10/24+18-19/11/24+ 09-10/12/24+10-11/02/25+ 10-11/03/25	Marseille	OL40E
 <u>LA SÉCURITÉ SUR LES CHANTIERS DE FOUILLES</u>	A	2	10/10/24+11/10/24	Pantin	SX0A4 
 <u>L'UTILISATION DU LOGICIEL QGIS : PERFECTIONNEMENT</u>	A	4	04-06/11/24 20-22/11/24	La Garde Aix-en-Provence	SXQGP
 <u>L'INSTRUCTION DES AUTORISATIONS D'URBANISME : ÉCHANGER POUR AMÉLIORER SA PRATIQUE</u>	F	1.5	05/11/24	Aix-en-Provence	OL4BJ
 <u>LES BASES DE DONNÉES ET QGIS: POSTGRESOL ET POSTGIS</u>	A	4	02-04/12/24	La Garde	SXSOL
 <u>LA GESTION DES DONNÉES SPATIALES DANS LES SYSTÈMES D'INFORMATION GÉOGRAPHIQUE</u>	A	2.5	19-20/12/24 + 0,5j A Distance	Montpellier	SX3R3



L'INSTRUCTION ET LES PLANS NUMÉRIQUES

Durée **2 jours présentiels**

Niveau **Approfondissement**

SAINT-LAURENT-DU-VAR
Code IEL : 20: SXPLN041
16-17/01/24

Samir Yacoubi
DELEGATION PACA
04 93 14 03 06

Code stage : SXPLN

PUBLIC

Instructeurs et instructrices des autorisations du droit des sols

OBJECTIFS

- Identifier les solutions et outils de métré sur plans numériques,
- mesurer des plans en format numérique.

CONTENU

- Les équipements et les logiciels,
- la prise en compte des différents formats de plans numériques (pdf, png, jpeg, dwg..),
- le métré de plan avec le calcul de surfaces, mètres linéaires, volumes....
- les échelles,
- les marges d'erreur, points de vigilance et risques contentieux.

MÉTHODES PÉDAGOGIQUES

Exposés de cadrage, temps d'échanges et cas pratiques sur des logiciels libres.

PRÉ-REQUIS

Savoir lire un plan

LA MISE EN OEUVRE D'UN SYSTÈME D'INFORMATION GÉOGRAPHIQUE

Durée **9 heures à distance**


Niveau **Fondamentaux du métier**

FORMATION À DISTANCE
Code IEL : 20: SXMOE012
Plateforme en ligne ouverte
du 16/01 au 27/02/24

Valérie Des Longchamps
DELEGATION PACA
04 94 08 96 39

FORMATION À DISTANCE
Code IEL : 17: SXMOE011
Plateforme en ligne ouverte
du 16/05 au 14/06/24

Bruno Gemin
DELEGATION PAYS DE LA LOIRE
0241 773750

 Une adresse courriel personnelle est
nécessaire à l'inscription

Code stage : SXMOE

PUBLIC

- Cheffes et chefs de projets système d'information géographique.
- utilisateurs et utilisatrices d'un SIG dans une autre direction.

OBJECTIFS

- Appréhender les dimensions techniques et méthodologiques pour acquérir.
- installer et mettre en oeuvre un SIG offrant à tous les services un outil d'analyse, de communication, de gestion et suivi opérationnel et d'aide à la décision.

CONTENU

- Présentation de l'ensemble des activités liées au métier de chef de projet SIG: acquisition, modélisation, exploitation de données géo localisées, gestion, diffusion.
- étude des processus métiers.
- présentation d'exemples d'usages de SIG.
- conseils dans le choix de modules experts de l'itinéraire métier.

MÉTHODES PÉDAGOGIQUES

Cette formation à distance propose un module de e-formation accessible depuis la plateforme numérique d'apprentissage du CNFPT. Un intervenant ou une intervenante accompagne les stagiaires dans leurs apprentissages. Des démonstrations et exemples (productions de cartes, utilisation de logiciels...) sont proposées.

PRÉ-REQUIS

Disposer d'un ordinateur muni d'une caméra/d'un casque audio/d'un micro et avec accès à internet, ainsi que d'une adresse courriel individuelle.

L'UTILISATION DU MODELEUR 3D SKETCHUP EN URBANISME : INITIATION

Durée **2 jours présentiels + 1 jour à distance**

Niveau **Fondamentaux du métier**

SAINT-MARTIN-D'HERES
Code IEL : 80: SX3DS023
01-02/02/24


Sandrine Gourin
AUVERGNE RHONE ALPES
04 76 15 01 29

SAINT-MARTIN-D'HERES
Code IEL : 80: SX3DS029
15-16/02/24

Sandrine Gourin
AUVERGNE RHONE ALPES
04 76 15 01 29

PARIS
Code IEL : 84: SX3DS028
Présentiel : 13/06/24+14/06/24 Formadist :
27/05/2024 au 12/07/2024

Sabine TOUNY
ILE-DE-FRANCE
01 60 78 99 13

 Une adresse courriel personnelle est
nécessaire à l'inscription

Code stage : SX3DS

PUBLIC

Directeur de l'urbanisme et de l'aménagement durable, responsable des services techniques, chef de projet foncier, urbanisme et aménagement, chef de projet paysage, technicien SIG ou géomaticien.

OBJECTIFS

- Utiliser un outil d'aide à la décision, d'information et de communication à destination des élus, de la population, des autres services de la collectivité.
- Maîtriser la géomodélisation en urbanisme par l'utilisation d'un logiciel de modélisation 3D
- Esquisser et amender la commande face à un architecte ou urbaniste extérieur à partir d'une modélisation.

CONTENU

- L'interface du logiciel.
- Les techniques pour modeler en 2D et 3D.
- La réalisation des importations et des épreuves de rendu (impression etc.).
- L'affichage et les mesures.
- La création et l'affichage de composants à partir de différentes bibliothèques.

MÉTHODES PÉDAGOGIQUES

Cette formation fait l'objet d'un temps à distance sous forme d'une communauté de stage et d'une mise à disposition de ressources spécifiques en ligne consultables avant/pendant/après la formation accessible depuis la plateforme numérique d'apprentissage du CNFPT.

PRÉ-REQUIS

Maîtriser les outils informatiques et connaître un minimum le logiciel en l'ayant déjà ouvert et en ayant essayé de l'utiliser. Disposer d'un ordinateur muni d'une caméra/d'un casque audio/d'un micro et avec accès à internet, ainsi que d'une adresse courriel individuelle.

LA RÉDACTION DES ACTES ADMINISTRATIFS D'URBANISME

Durée **2 jours présentiels + 0,5 jour à distance**


Niveau **Fondamentaux du métier**

LA GARDE
Code IEL : 20:OL4KU105
26-27/02/24

Corinne Carreras
DELEGATION PACA
04 94 08 75 95

SAINT-LAURENT-DU-VAR
Code IEL : 20:OL4KU097
25-26/09/24

Samir Yacoubi
DELEGATION PACA
04 93 14 03 06

 Une adresse courriel personnelle est nécessaire à l'inscription

Code stage : OL4KU

PUBLIC

Agents des services urbanisme, instructeurs et instructrices de l'application du droit des sols.

OBJECTIFS

- savoir rédiger les actes administratifs d'urbanisme,
- garantir la fiabilité juridique des actes administratifs d'urbanisme,
- comprendre l'articulation entre les différents actes et documents d'urbanisme.

CONTENU

- rappels : règles juridiques concernant les actes administratifs, légalité des actes (légalité externe, légalité interne), règles de contentieux,
- les différents actes d'urbanisme :

. les actes pris dans le cadre de l'instruction : permis de construire, permis de démolir, permis d'aménager, déclaration préalable, sursis à statuer, . les courriers dans diverses procédures d'urbanisme : notifications de délais, pièces manquantes...

MÉTHODES PÉDAGOGIQUES

Cette formation fait l'objet d'un temps à distance sous forme d'une communauté de stage.

PRÉ-REQUIS

Disposer d'une adresse courriel individuelle et d'un ordinateur connecté.

LES FONDAMENTAUX DE L'URBANISME

Durée **3 jours présentiel + 1 jour à distance**

Niveau **Fondamentaux du métier**

SAINT-LAURENT-DU-VAR
Code IEL : 20:OL4N3169
14-16/02/24

Samir Yacoubi
DELEGATION PACA
04 93 14 03 06

SORGUES
Code IEL : 20:OL4N3165
08-10/04/24

Violaine Paganelli
DELEGATION PACA
04 90 39 79 05

LA GARDE
Code IEL : 20:OL4N3173
22-24/04/24

Corinne Carreras
DELEGATION PACA
04 94 08 75 95

SAINTE-TULLE
Code IEL : 20:OL4N3160
17-19/09/24

Brigitte Bonnet
DELEGATION PACA
04 92 78 50 36

LE THOLONET
Code IEL : 20:OL4N3172
24-26/09/24

Mélody Meyer
DELEGATION PACA
04 91 24 60 00

 Une adresse courriel personnelle est nécessaire à l'inscription

Code stage : OL4N3

PUBLIC

- les instructeurs débutants et confirmés et instructrices débutantes et confirmées en application du droit des sols,
- les secrétaires de mairie,
- les agents d'accueil.

OBJECTIFS

- saisir les enjeux de l'urbanisme et leurs évolutions,
- s'approprier les principes de la hiérarchie des normes d'urbanisme et de l'indépendance des législations,
- comprendre et consolider les liens entre les documents de planification, l'urbanisme opérationnel et la police d'urbanisme,
- repérer les autorités compétentes en matière d'urbanisme et leurs partenaires.

CONTENU

- la présentation globale de la planification, de l'aménagement et de la police de l'urbanisme :
 - les documents de planification,
 - les instruments de l'aménagement,
 - la police de l'urbanisme,
- l'analyse de dossiers de projets concrets :
 - les regards croisés : enjeux des projets, atouts et faiblesses, liens avec les documents de planification, les instruments de l'aménagement et la police de l'urbanisme,
- l'appropriation de la planification, de l'aménagement et de la police de l'urbanisme :
 - les expériences concrètes : visite de l'un des sites du projet analysé la veille et vue du documentaire Huit clos pour un quartier,
 - le débat sur l'urbanisme et la démocratie locale.

MÉTHODES PÉDAGOGIQUES

Cette formation fait l'objet d'un temps présentiel (avec travail en petits groupes par thème d'analyse) et d'un temps à distance sous forme d'un module de e-formation accessible depuis la plateforme numérique d'apprentissage du CNFPT : échange entre stagiaires et/ou intervenant sous forme d'une e-communauté, consultation de ressources, quizz.

PRÉ-REQUIS

Disposer d'un ordinateur avec accès internet et d'une adresse courriel individuelle.

L'UTILISATION DU LOGICIEL QGIS : INITIATION

Durée **3 jours présentiels + 1 jour à distance**

Niveau **Fondamentaux du métier**

LA GARDE
Code IEL : 20: SXQGI211
19-21/02/24

Valérie Des Longchamps
DELEGATION PACA
04 94 08 96 39

AIX-EN-PROVENCE
Code IEL : 20: SXQGI201
02-04/04/24

Melody Meyer
DELEGATION PACA
04 42 29 64 30

 Une adresse courriel personnelle est nécessaire à l'inscription

Code stage : SXQGI

PUBLIC

Chef ou cheffe de projet système d'information géographique, technicien ou technicienne SIG, géomaticien ou géomaticienne, correspondant ou correspondante métiers.

OBJECTIFS

- Découvrir et prendre en main le logiciel QGIS.
- Effectuer des traitements de base à partir du logiciel.

CONTENU

- L'environnement de QGIS, l'interface et les interactions utilisateur.
- Les fonctionnalités et extensions de QGIS.
- Les données : notion de couche, type et format de données, ouverture et import, sélections, traitements spatiaux.
- La manipulation et la modification de la table attributaire.
- Cartographie (réalisation, mise en page, symbologie, impression, exports) et usage de logiciels libres associés.

MÉTHODES PÉDAGOGIQUES

Cette formation fait l'objet d'un temps à distance sous forme d'une communauté de stage et d'une mise à disposition de ressources spécifiques en ligne consultables avant, pendant et après la formation, accessibles depuis la plateforme numérique d'apprentissage du CNFPT.

PRÉ-REQUIS

Disposer d'un ordinateur muni d'une caméra/d'un casque audio/d'un micro et avec accès à internet, ainsi que d'une adresse courriel individuelle.


LA TAXE LOCALE SUR LES ENSEIGNES ET PUBLICITÉS EXTÉRIEURES

Durée **1,5 jour en présentiel et 0,5 jour à distance**

Niveau **Fondamentaux du métier**

MONTPELLIER
Code IEL : 87:OL437016
11-12/03/24 + 0,5j A Distance

Cyril BRENAC
OCCITANIE

 Une adresse courriel personnelle est nécessaire à l'inscription

Code stage : **OL437**

PUBLIC

Agents des services urbanisme, juridique et foncier.

OBJECTIFS

- Faire le point sur la législation en cours.
- Connaître les obligations de la collectivité.

CONTENU

- Législation.
- L'institution de la taxe locale sur les enseignes et la publicité extérieure par la collectivité.
- La fixation des tarifs et les exonérations.

MÉTHODES PÉDAGOGIQUES

Cette formation fait l'objet d'un temps présentiel de 1,5 jour, d'un temps à distance d'une durée de 0,5j composé d'une e.formation et d'une e.communauté.

PRÉ-REQUIS

Avoir suivi le stage sur la réglementation ou avoir de solides connaissances dans la matière.

MAPPING, CARTOGRAPHIE, PHOTOGRAMÉTRIE ET SIG PAR DRONE

Durée **2 jours en présentiel et 0,5 jour à distance**


Niveau **Approfondissement**

METZ
Code IEL : 82: SXMCP011
06-07/03/24

Nathalie ROCHE
GRAND EST

TOULOUSE
Code IEL : 87: SXMCP012
05-06/09/24

Cyril BRENAC
OCCITANIE

 Une adresse courriel personnelle est nécessaire à l'inscription

Code stage : SXMCP

PUBLIC

Chef ou cheffe de projet système d'information géographique Technicien ou technicienne SIG Géomaticien ou géomaticienne

OBJECTIFS

Comprendre les principes fondamentaux de la cartographie aérienne par drone, de la photogramétrie et de l'orthophotographie Apprendre à réaliser l'acquisition de données pour la cartographie et la photogramétrie avec des drones.

CONTENU

Le matériel et les logiciels utilisés en mapping, cartographie et photogramétrie, photos obliques et SIG aérien par drone Condition d'emploi des drones: législation et cadre réglementaire Traitement des données acquises pour l'obtention de modèles 3D L'intégration et le traitement des données dans un SIG

MÉTHODES PÉDAGOGIQUES

Cette formation comprend un échange entre stagiaires et/ou l'intervenant sous forme d'une e-communauté de stage accessible depuis la plateforme numérique d'apprentissage du CNFPT.

PRÉ-REQUIS

Disposer d'un ordinateur muni d'une caméra/d'un casque audio/d'un micro et avec accès internet, ainsi que d'une adresse courriel individuelle.

L'INSTRUCTION DES PERMIS DE CONSTRUIRE

Durée **4 jours présentiels + 0,5 jour à distance**

Niveau **Approfondissement**

SAINT-LAURENT-DU-VAR
Code IEL : 20:OL40F080
11-12/03/24+11-12/04/24

Samir Yacoubi
DELEGATION PACA
04 93 14 03 06

SORGUES
Code IEL : 20:OL40F078
18-19/04/24+23-24/05/24

Violaine Paganelli
DELEGATION PACA
04 90 39 79 05

 Une adresse courriel personnelle est nécessaire à l'inscription

Code stage : OL40F

PUBLIC

Responsable de service urbanisme ou d'application du droit des sols, instructeur ou instructrice de l'application du droit des sols

OBJECTIFS

- savoir distinguer pour les constructions le champ de la déclaration préalable (DP) et du permis de construire (PC).
- maîtriser la méthodologie, savoir identifier les pièces à fournir, les consultations et /ou les majorations de délais.

CONTENU

- Rappels des textes et objectifs des réformes.
- champ d'application de la DP et du PC : surfaces de plancher et emprise au sol.
- complétude des dossiers de DP et de PC : recours architecte, évaluation environnementale, pièces de la notice explicative.
- la gestion des étapes de l'instruction des DP et des PC : consultations, délais, examen technique du projet (règlements, RNU, servitudes...).
- élaboration de la décision (forme, contenu, notification).
- transmissions aux services de l'Etat pour la gestion des taxes.
- gestion de l'après PC/DP : cas de retrait, modificatif, transfert, prorogation et péremption.
- gestion de l'achèvement des constructions: déclaration attestant l'achèvement et la conformité des travaux (DAACT).

MÉTHODES PÉDAGOGIQUES

- Apports, cas pratiques et échanges.
- la formation fait l'objet d'un temps à distance dans le cadre d'une e-communauté de stage incluant des échanges et des activités de e-formation avec des ressources en ligne.

PRÉ-REQUIS

- expérience ou maîtrise des bases de l'instruction de l'application du droit des sols.
- avoir une adresse courriel individuelle et un ordinateur connecté.

LE SYSTÈME D'INFORMATION GÉOGRAPHIQUE, OUTIL DE PILOTAGE ET DE GESTION TERRITORIALISÉS DES DOCUMENTS D'URBANISME

Durée **2 jours**

Niveau **Fondamentaux du métier**

BORDEAUX
Code IEL : 86:XSXSID025
11-12/04/24

Pascal ZEMIRI
NOUVELLE AQUITAINE
05 55 58 65 84

Code stage : XSXSID

PUBLIC

Directeur ou directrice de l'urbanisme et de l'aménagement durable, chef ou cheffe de projet foncier, urbanisme et aménagement, chef ou cheffe de projet SIG, utilisateur ou utilisatrice.s d'un SIG, agent ou agente en charge de la planification.

OBJECTIFS

Appréhender les SIG comme un outil contribuant aux orientations, à la gestion des documents d'urbanisme locaux et à leur communication interne et externe.

CONTENU

- Observation du territoire et SIG : rappel des enjeux et perspectives.
- Principaux éléments sur l'organisation, la mise en place et l'exploitation du SIG dans un service urbanisme (utilisateurs, administration, partenaires etc.).
- Objectifs et applications illustrées du SIG pour les documents d'urbanisme (aide à la décision, consultation, cartographie, échanges et partage d'informations).
- Analyse des besoins (quels documents, quelles données, pour quel usage, avec quel partenaire ?).

MÉTHODES PÉDAGOGIQUES

- Exposés et retours d'expériences.
- Etudes de cas.

PRÉ-REQUIS

Aucun

SENSIBILISATION AUX USAGES DE L'INFORMATION GÉOGRAPHIQUE

Durée **1 jour à distance et 1 jour en présentiel**

Niveau **Fondamentaux du métier**

LE MANS
Code IEL : 17: SXSSS019
26/04/24


Bruno Gemin
DELEGATION PAYS DE LA LOIRE
0241773750

ROUEN
Code IEL : 85: SXSSS020
24/09/24

Delphine ADELIS-COPIN
NORMANDIE
03 20 15 69 58

REIMS
Code IEL : 82: SXSSS021
26/09/24

Nathalie ROCHE
GRAND EST

 Une adresse courriel personnelle est nécessaire à l'inscription

Code stage : SXSSS

PUBLIC

- Agent des collectivités souhaitant développer une culture générale dans le domaine des SIG
- Directeurs et directrices généraux ou adjoints des services.
- Manager d'équipe intégrant des géomaticiens.
- Agent souhaitant s'acculturer aux domaine des SIG en vue de collaboration avec des géomaticien

OBJECTIFS

1. Acquérir les repères clés de la culture SIG / Information géographique (définition, utilités, schéma fonctionnel)2. Se familiariser avec le vocabulaire et les concepts techniques pour en partager le langage dans vos cadres professionnels

CONTENU

Acculturation générale aux SIG (Information géographique) et leurs usages / applications en collectivité territoriale

MÉTHODES PÉDAGOGIQUES

Cette formation comprend un temps à distance sous forme d'un module d'e-formation et d'une e-communauté accessibles depuis la plateforme numérique d'apprentissage du CNFPT.

PRÉ-REQUIS

Disposer d'un ordinateur muni d'une caméra/d'un casque audio/d'un micro et avec accès à internet, ainsi que d'une adresse courriel individuelle.

LA RÉGLEMENTATION NATIONALE DE L'AFFICHAGE PUBLICITAIRE ET DES ENSEIGNES

Durée **2 jours présentiel + 1 jour à distance**

Niveau **Fondamentaux du métier**

PARIS

Code IEL : 84:0L410026

Présentiel : 29/04 au 30/04 Formadist :
15/04/2024 au 31/05/2024


Sabine TOUNY
ILE-DE-FRANCE
01 60 78 99 13

STRASBOURG

Code IEL : 82:0L410030

03-04/10/24

Nathalie ROCHE
GRAND EST

 Une adresse courriel personnelle est
nécessaire à l'inscription

Code stage : OL410

PUBLIC

- agents des services de l'urbanisme, de l'aménagement, de l'environnement et agents techniques.

OBJECTIFS

- connaître la législation, la réglementation en vigueur en matière de publicité dans le domaine urbanisme.
- connaître la réglementation en matière d'affichage publicitaire et analyser la mise en œuvre.
- connaître les règles d'instruction des dossiers de demande de pose d'enseignes ou d'installation de publicité.

CONTENU

- les généralités :
 - le champ d'application,
 - les dispositifs réglementés,
 - les compétences de police.
- la réglementation nationale applicable à la publicité, aux enseignes et pré enseignes :
 - les secteurs et supports protégés,
 - les conditions d'installation,
 - les modes particuliers utilisés comme support publicitaire.
- le contrôle de la réglementation :
 - la déclaration préalable,
 - les autorisations.
- l'intervention à l'encontre des dispositifs en infraction :
 - les sanctions administratives et pénales,
 - les procédures administratives.
- les réglementations connexes.

MÉTHODES PÉDAGOGIQUES

La formation présentielle sera complétée par une formation à distance sur la plate forme numérique du CNFPT. Elle est constituée par une communauté de stage et une eformation avec des ressources à consulter obligatoirement avant le présentiel.

PRÉ-REQUIS

- aucun

L'INSTRUCTION DES AUTORISATIONS D'URBANISME

Durée **3 jours présentiel + 1 jour à distance**

Niveau **Fondamentaux du métier**

LA GARDE
Code IEL : 20:OL4N4131
27-29/05/24

Corinne Carreras
DELEGATION PACA
04 94 08 75 95

SAINT-LAURENT-DU-VAR
Code IEL : 20:OL4N4127
21-23/10/24

Samir Yacoubi
DELEGATION PACA
04 93 14 03 06

SAINTE-TULLE
Code IEL : 20:OL4N4123
25-27/11/24

Brigitte Bonnet
DELEGATION PACA
04 92 78 50 36

 Une adresse courriel personnelle est nécessaire à l'inscription

Code stage : OL4N4

PUBLIC

- les instructeurs débutants et confirmés et instructrices débutantes et confirmées,
- les agents d'accueil,
- les secrétaires de mairie.

OBJECTIFS

- identifier les différentes autorisations d'urbanisme et leurs champs d'application,
- s'approprier les étapes de l'instruction,
- acquérir une méthode efficace d'instruction, articulant règles de forme et règles de fond,
- favoriser une médiation des règles d'urbanisme auprès des futurs déclarants et pétitionnaires (conseils et renseignements).

CONTENU

- les champs d'application :
 - le type du projet : construction, démolition, emprise au sol et surface de plancher,
 - la localisation du projet,
- la procédure d'instruction :
 - la réception (enregistrement, contrôle et demande de pièces), délais et consultations,
 - l'instruction (conformité au règlement du PLU et au RNU, compatibilité aux Orientations d'Aménagements et de Programmation),
- la rédaction de la décision : présentation, appropriation :
 - la rédaction des actes,
 - les décisions expresses et implicites,
 - le retrait.

MÉTHODES PÉDAGOGIQUES

Cette formation fait l'objet d'un temps présentiel et d'un temps à distance sous forme d'un module de e-formation accessible depuis la plateforme numérique d'apprentissage du CNFPT : échange entre stagiaires et/ou intervenant sous forme d'une e-communauté, consultation de ressources, quizz.

PRÉ-REQUIS

Disposer d'un ordinateur avec accès internet et d'une adresse courriel individuelle.

L'ÉVALUATION ENVIRONNEMENTALE ET L'APPLICATION DU DROIT DES SOLS

Durée **1 jour présentiel + 0,5 jour à distance**

Niveau **Approfondissement**

MARSEILLE
Code IEL : 20: SXENV024
14/05/24

Valérie Des Longchamps
DELEGATION PACA
04 94 08 96 39

 Une adresse courriel personnelle est nécessaire à l'inscription

Code stage : SXENV

PUBLIC

Instructeurs et instructrices de l'application du droit des sols

OBJECTIFS

- Identifier les projets soumis à évaluation environnementale.
- gérer un dossier de permis soumis à évaluation environnementale.
- maîtriser la procédure de l'évaluation environnementale.

CONTENU

- L'évaluation environnementale : objectifs et la démarche Eviter- Réduire- Compenser (ERC)
- le contenu du dossier de permis dans le cadre de l'évaluation environnementale (rien s'il est sous les seuils de la nomenclature, la décision de non soumission à étude d'impact pour certains projets relevant d'un examen au cas par cas, l'étude d'impact),
- les acteurs : pour l'instruction, l'examen au cas par cas, la saisine de l'autorité environnementale (AE), le mémoire en réponse à l'avis de l'AE...
- la consultation et le contenu des décisions et avis de l'AE,
- le lien avec les autres procédures d'autorisation (DUP, autorisation environnementale...).

MÉTHODES PÉDAGOGIQUES

Exposés de cadrage et retours d'expérience. Cette formation comprend un échange entre stagiaires et/ou l'intervenant sous forme d'une communauté de stage accessible depuis la plateforme numérique d'apprentissage du CNFPT.

PRÉ-REQUIS

Disposer d'un ordinateur muni d'une caméra/d'un casque audio/d'un micro et avec accès à internet, ainsi que d'une adresse courriel individuelle.


LE CONTENTIEUX DES ENSEIGNES

Durée **1 jour en présentiel et 0.5 jour à distance**

Niveau **Fondamentaux du métier**

HÉROUVILLE-SAINT-CLAIR
Code IEL : 85:OL408016
28/05/24

Delphine ADELIS-COPIN
NORMANDIE
03 20 15 69 58

 Une adresse courriel personnelle est nécessaire à l'inscription

Code stage : OL408

PUBLIC

Agents des services ayant à traiter des enseignes (urbanisme, environnement, finances, police municipale...)

OBJECTIFS

Etre en mesure de proposer aux autorités locales compétentes les décisions individuelles concernant les enseignes

CONTENU

- Cadre juridique des interventions des autorités locales : définition, législations applicables
- Grandes lignes des deux réglementations principales : deux calculs différents des surfaces, règles environnementales d'installation des enseignes (nationales, possibilités locales), régime de la taxation des enseignes et barème, compétence
- Possibilités d'interventions administratives : pour le droit environnemental (pouvoir de police administrative, possibilités d'intervention à l'encontre des enseignes irrégulières, contentieux (administratif) des décisions de police de l'affichage), pour la TLPE (déclaration annuelle et mise en recouvrement de la taxe, interventions en cas d'absence ou d'insuffisance de déclaration, contentieux (civil) des décisions relatives au recouvrement de la taxe)

MÉTHODES PÉDAGOGIQUES

Cette formation fait l'objet d'un temps en présentiel de 1 jour et d'une partie à distance accessible depuis la plateforme d'apprentissage du CNFPT

PRÉ-REQUIS

Connaître les règles nationales applicables aux enseignes et le régime général de la taxe locale sur la publicité extérieure (approfondissement en distanciel)

L'ACCUEIL EN URBANISME : CONSEILS ET COMPLÉTUDE DES DOSSIERS

Durée **0.5 jour à distance et 2 jours en présentiel**

Niveau **Fondamentaux du métier**

LA GARDE
Code IEL : 20:OL4B8183
10-11/06/24

Valérie Des Longchamps
DELEGATION PACA
04 94 08 96 39

 Une adresse courriel personnelle est nécessaire à l'inscription

Code stage : OL4B8

PUBLIC

Personnel d'accueil en charge de la complétude des dossiers d'urbanisme réglementaire.

OBJECTIFS

- Acquérir une vision globale de la gestion des renseignements et autorisations d'urbanisme,
- renseigner et conseiller en amont les administrés sur leurs projets relatifs au droit des sols,
- identifier les champs d'application et les contenus des formulaires,
- respecter le formalisme et le cheminement de la procédure d'instruction.

CONTENU

La posture de l'agent d'accueil face aux administrés

- le panorama des missions de l'agent d'accueil,
- les champs d'application des travaux soumis à permis, à déclaration préalable,
- l'identification des cas de recours à l'architecte,
- les pièces constitutives des dossiers et les demandes de pièces complémentaires,
- le formalisme lié au dépôt des dossiers: récépissé de dépôt, avis de dépôt, les délais et leurs enjeux...,
- la décision et l'accompagnement des pétitionnaires sur les enjeux,
- de l'ouverture du chantier à l'achèvement des travaux,
- le permis modificatif et le transfert de permis.

MÉTHODES PÉDAGOGIQUES

Ce stage fait l'objet d'un temps à distance sous forme d'un module de e-formation de 3 heures de découverte de ressources pédagogiques accessible depuis la plateforme numérique d'apprentissage du CNFPT, suivi de 2 journées présentielles de 6 heures.

PRÉ-REQUIS

- disposer d'une adresse courriel individuelle et d'un ordinateur connecté à internet.


INITIATION AU CONTENTIEUX DE L'URBANISME

Durée **2 jours présentiels + 0,5 jour à distance**

Niveau **Fondamentaux du métier**

SAINT-LAURENT-DU-VAR
Code IEL : 20:OL4HC120
20-21/06/24

Samir Yacoubi
DELEGATION PACA
04 93 14 03 06

 Une adresse courriel personnelle est nécessaire à l'inscription

Code stage : OL4HC

PUBLIC

Secrétaires de mairie, instructeurs et instructrices des autorisations d'urbanisme, agents et agentes de police municipale

OBJECTIFS

- Appréhender les différents types de contentieux de l'urbanisme.
- Identifier les rôles et responsabilités de chaque acteur et actrice.
- Prévenir les contentieux des autorisations du droit des sols.
- Constater les infractions et les traiter.

CONTENU

- Approche générale du contentieux : administratif, pénal et civil.
- Périmètres d'intervention de la collectivité, des agents et agentes et responsabilité des acteurs et actrices.
- Contentieux administratif : retrait des actes, pré-contentieux, contentieux de la légalité, contentieux de l'urgence et contentieux de la responsabilité.
- Contentieux pénal : infractions en urbanisme, rédaction du procès-verbal, arrêté interruptif de travaux, procédure judiciaire, sanctions fiscales et bases de la rédaction de procès-verbaux.

MÉTHODES PÉDAGOGIQUES

Cette formation comprend un temps à distance sous forme d'activités d'apprentissage accessibles depuis la plateforme Formadist du Cnfpt, avant la séance en présentiel

PRÉ-REQUIS

Disposer d'une adresse électronique individuelle et d'un accès internet

INITIATION AU LOGICIEL FME DESKTOP

Durée 2 jours présentiels + 0,5 jour à distance

Niveau Fondamentaux du métier

BOURGES
Code IEL : 06:SXTOP004
02-03/07/24

Pauline PAIRIS
DELEGATION CENTRE-VAL DE LOIRE



Une adresse courriel personnelle est nécessaire à l'inscription

Code stage : SXTOP

PUBLIC

Chefs et cheffes de projet système d'information géographique, techniciens et techniciennes SIG, géomaticiens et géomaticiennes, correspondants et correspondantes métier

OBJECTIFS

Savoir appliquer les principaux concepts et les différents modules de la suite FME Desktop

CONTENU

- les bases de la conversion des données,
- la formation des données,
- la création d'un espace de travail.

MÉTHODES PÉDAGOGIQUES

Cette formation fait l'objet d'un module d'activité à distance accessibles depuis la plateforme numérique d'apprentissage du CNFPT qui se compose d'une e-communauté de stage de 0,5 jour qui permet partage de ressources et démarche collaborative. Le temps présentiel d'une durée de 2 jours, articulera pratique/théorie, analyse de cas concrets, plénière et travaux de sous-groupes.

PRÉ-REQUIS

Disposer d'un ordinateur muni d'une caméra/d'un casque audio/d'un micro et avec accès internet, ainsi que d'une adresse courriel individuelle.


L'INSTRUCTION DES AUTORISATIONS D'URBANISME AVEC LA LOI LITTORAL

Durée **1 jour présentiel + 0,5 jour à distance**

Niveau **Approfondissement**

VANNES
Code IEL : 05:RU78M008
06/09/24

Fabien GRELARD
DELEGATION BRETAGNE
0297477104

 Une adresse courriel personnelle est nécessaire à l'inscription

Code stage : RU78M

PUBLIC

Instructeur et instructrice des actes du droit des sols (ADS)

OBJECTIFS

- Actualiser sa connaissance des enjeux et champs d'application de la loi Littoral, notamment avec la loi Elan.
- Confronter sa pratique d'instruction à l'application de la loi Littoral dans son contexte d'urbanisme territorial et mieux prévenir les contentieux.

CONTENU

- Partager le sens de la loi Littoral :
 - enjeux environnementaux et paysagers des littoraux de la planification à l'application du droit de sols.
 - articulations entre les documents de planification (PLU, SCOT...) avec la loi Littoral dans le cadre de l'instruction ADS.
- Le champ d'application et les modifications apportées par la loi ELAN en matière de protection du littoral.
- Les règles et procédures particulières et les questions de droit des sols : extension de l'urbanisation, agglomération, village, hameau nouveau, gabarits et densité, proximité du rivage et extension limitée, bande de cent mètres, capacité d'accueil, coupure d'urbanisation, espace remarquable et aménagement léger, avis de la CDPNS...
- Analyse d'exemples de contentieux.

PRÉ-REQUIS

- Etre instructeur ou une instructrice expérimenté.e
- Avoir une adresse courriel individuelle et un ordinateur connecté.


LES USAGES DE L'INFORMATION GÉOGRAPHIQUE EN URBANISME ET AMÉNAGEMENT

Durée **2 jours présentiels + 1 jour à distance**

Niveau **Fondamentaux du métier**

TROYES
Code IEL : 82: SXUIG011
16-17/09/24

Nathalie ROCHE
GRAND EST

 Une adresse courriel personnelle est nécessaire à l'inscription

Code stage : SXUIG

PUBLIC

Directeur général des services, directeur général adjoint, directeur de l'urbanisme et de l'aménagement durable, responsable des transports et déplacement, chef de projet foncier, urbanisme et aménagement, chef de projet SIG ou utilisateur de SIG.

OBJECTIFS

Identifier les enjeux de l'information géographique en urbanisme et aménagement et en maîtriser les usages : de la contribution à l'élaboration des documents d'urbanisme, de la réalisation d'études à une démarche de communication interne et externe.

CONTENU

- Le système d'information géographique comme outil d'observation de l'espace au service de l'urbanisme réglementaire : intérêt et limites.
- Les usages et les relations entre le service SIG et le service Urbanisme : les attendus, l'organisation des demandes etc.
- Les sources d'information possibles et les outils mobilisables : quelles données pour quels objectifs ?
- Les enjeux de la dématérialisation des documents d'urbanisme.

MÉTHODES PÉDAGOGIQUES

Cette formation fait l'objet d'un temps à distance sous forme d'une e-communauté de stage et d'une mise à disposition de ressources spécifiques en ligne consultables avant, pendant et après la formation, accessibles depuis la plateforme numérique d'apprentissage du CNFPT.

PRÉ-REQUIS

Disposer d'un ordinateur muni d'une caméra/d'un casque audio/d'un micro et avec accès à internet, ainsi que d'une adresse courriel individuelle.

L'ACQUISITION DE DONNÉES SPATIALES POUR LES SYSTÈMES D'INFORMATION GÉOGRAPHIQUE

Durée **2 jours présentiels + 0,5 jour à distance**

Niveau **Approfondissement**

MONTPELLIER
Code IEL : 87: SX3R2005
01-02/10/24 + 0,5j A Distance

Cyril BRENAC
OCCITANIE



Une adresse courriel personnelle est nécessaire à l'inscription

Code stage : SX3R2

PUBLIC

Chef ou cheffe de projet de SIG, utilisateur ou utilisatrice expert.

OBJECTIFS

- Acquérir des données spatiales utiles et pertinentes en prenant en compte les spécificités juridiques et techniques exploitables dans le système d'information,
- Analyser les différentes caractéristiques techniques de la donnée spatiale.

CONTENU

- Topographie, systèmes de projection,
- Définition d'une donnée géographique (données RASTER, VECTEUR),
- Levés topographiques et intégration dans le système,
- Acquisition des fonds de carte et numérisation d'objets géographiques,
- Création des structures de données purement spatiales,
- Connaissances des référentiels géographiques et notion de récupération des données, conventions d'échanges,
- Présentation commentée des logiciels de Conception et Dessin assistés par ordinateur (CAO/DAO) et SIG.

MÉTHODES PÉDAGOGIQUES

Cette formation comprend un échange entre stagiaires et/ou l'intervenant sous forme d'une e-communauté de stage accessible depuis la plateforme numérique d'apprentissage du CNFPT.

- Cas pratiques
- Apports d'expériences
- Apports méthodologiques sur les levés topographiques (avec l'utilisation d'outils)
- Lien avec le module "Administration des données spatiales".

PRÉ-REQUIS

Disposer d'un ordinateur muni d'une caméra/d'un casque audio/d'un micro et avec accès à internet, ainsi que d'une adresse courriel individuelle

LA MODÉLISATION ET L'INTÉGRATION DE DONNÉES GÉOGRAPHIQUES DANS UN SYSTÈME DE GESTION DE BASE DE DONNÉES

Durée **2 jours**

Niveau **Approfondissement**

LIMOGES
Code IEL : 86: SXMOD014
30/09-01/10/24

Pascal ZEMIRI
NOUVELLE AQUITAINE
05 55 58 65 84

Code stage : SXMOD

PUBLIC

Chef ou cheffe de projet SIG.

OBJECTIFS

- Définir et mettre en œuvre des liens entre un Système de Gestion de Base de Données Relationnelles (SGBDR) et le Système d'Information Géographique (SIG).
- Expliquer et appliquer les cadres, langages et connexions des outils de création de bases de données spatiales PostgreSQL/PostGIS.

CONTENU

- L'intégration d'un modèle relationnel dans un Système de Gestion de Base de Données et le lien avec un logiciel SIG.
- Le langage de requête SQL (Structured Query Language) : mise à jour, modification et exploitation des données.
- Les interfaces de SGBDR PostgreSQL/PostGIS et l'utilisation de leurs fonctions.

MÉTHODES PÉDAGOGIQUES

Maniement de logiciels de SGBD libres.

PRÉ-REQUIS

Maîtriser les aspects conceptuels de la modélisation (abordés dans le module SX3R3).

PRISE DE POSTE D'INSTRUCTEUR D'APPLICATION DU DROIT DES SOLS (ADS) **Durée** 11 jours présentiels + 1,5 jours à distance**Niveau** Fondamentaux du métier

MARSEILLE

Code IEL : 20:OL40E045

07-09/10/24+18-19/11/24+09-10/12/24+10-

11/02/25+10-11/03/25

Valérie Des Longchamps

DELEGATION PACA

04 94 08 96 39

 Une adresse courriel personnelle est nécessaire à l'inscription**Code stage : OL40E****PUBLIC**

Instructeur et instrutrice du droit des sols (ADS), idéalement en poste depuis moins d'un an, sinon en perspective immédiate de prise de poste.

OBJECTIFS

- acquérir une vision globale du métier d'instructeur de l'application du droit des sols (ADS). - identifier les enjeux, principes et méthodes de l'instruction de l'ensemble des dossiers ADS (certificat d'urbanisme, déclaration préalable, permis de construire et d'aménager).

CONTENU

- environnement réglementaire et territorial de l'instructeur.
- rôle de l'instructeur.
- gestion des certificats d'urbanisme.
- les différentes autorisations d'urbanisme, leurs champs d'application, les différentes surfaces, les cas de recours à l'architecte.
- lecture de plan.
- gestion de la déclaration préalable : actes et étapes de l'instruction jusqu'à l'achèvement.
- gestion des différents permis (construction, aménagement, démolition, ERP...) : étapes de l'instruction et rédaction des actes jusqu'à l'achèvement.

MÉTHODES PÉDAGOGIQUES

- apports, cas pratiques et échanges.
- la formation fait l'objet d'un temps à distance dans le cadre d'une e-communauté de stage incluant des échanges et des activités de e-formation avec des ressources en ligne.

PRÉ-REQUIS

- être en situation de pratique récente (moins d'un an) ou de mise en pratique immédiate comme instructeur ou instrutrice du droit des sols (ADS).
- avoir une adresse courriel individuelle ou un ordinateur connecté.

LA SÉCURITÉ SUR LES CHANTIERS DE FOUILLES

Durée **2 jours présentiel**

Niveau **Approfondissement**

PANTIN
Code IEL : 84: SX0A4020
10/10/24+11/10/24

Florence Gillard
ILE-DE-FRANCE
01 30 96 13 79

Code stage : SX0A4

PUBLIC

Archéologues, agentes et agents de la filière technique

OBJECTIFS

- connaître les bases de la réglementation en hygiène et sécurité au travail,
- intégrer une démarche de prévention et sécurité sur les chantiers.

CONTENU

- connaissance de la réglementation d'hygiène et sécurité sur les chantiers,
- étude des mesures de prévention et/ou de protection des personnels, des sites et du public,
- coordination SPS (sécurité pour la protection de la santé),
- analyse des risques liés aux chantiers de fouilles :
 - les travaux en tranchées (notions de mécanique des sols et résistance d'ouvrage),
 - les risques biologiques du sous-sol,
 - les travaux au voisinage de réseaux enterrés,
 - la découverte d'explosifs, etc.

MÉTHODES PÉDAGOGIQUES

Apports de connaissances réglementaires et études de cas.

PRÉ-REQUIS

Aucun

Ce stage appartient à l'itinéraire suivant :

11N06 Archéologue

L'UTILISATION DU LOGICIEL QGIS : PERFECTIONNEMENT

Durée **3 jours présentiels + 1 jour à distance**

Niveau **Approfondissement**

LA GARDE

Code IEL : 20: SXQGP114
04-06/11/24

Valérie Des Longchamps
DELEGATION PACA
04 94 08 96 39

AIX-EN-PROVENCE

Code IEL : 20: SXQGP109
20-22/11/24

Melody Meyer
DELEGATION PACA
04 42 29 64 30



Une adresse courriel personnelle est nécessaire à l'inscription

Code stage : SXQGP

PUBLIC

Chef ou cheffe de projet système d'information géographique, technicien ou technicienne SIG, géomaticien ou géomaticienne, correspondant ou correspondante métiers.

OBJECTIFS

Approfondir la maîtrise des fonctionnalités du logiciel QGIS.

CONTENU

- Rappels sur l'utilisation du logiciel QGIS et configuration avancée de l'environnement de travail.
- Approfondissement à partir de fonctionnalités avancées : import-export de données, analyses thématiques et spatiales, cartographie, raster, numérisation, extensions etc.

MÉTHODES PÉDAGOGIQUES

Cette formation fait l'objet d'un temps à distance sous forme d'une e-communauté de stage et d'une mise à disposition de ressources spécifiques en ligne consultables avant, pendant et après la formation, accessibles depuis la plateforme numérique d'apprentissage du CNFPT.

PRÉ-REQUIS

- Connaître l'environnement et l'interface du logiciel.
- Maîtriser les manipulations de base de l'outil QGIS.
- Disposer d'un ordinateur muni d'une caméra/d'un casque audio/d'un micro et avec accès à internet, ainsi que d'une adresse courriel individuelle.


L'INSTRUCTION DES AUTORISATIONS D'URBANISME : ÉCHANGER POUR AMÉLIORER SA PRATIQUE

Durée **1 jour présentiel + 0,5 jour à distance**

Niveau **Fondamentaux du métier**

AIX-EN-PROVENCE
Code IEL : 20:OL4BJ094
05/11/24

Melody Meyer
DELEGATION PACA
04 42 29 64 30

 Une adresse courriel personnelle est nécessaire à l'inscription

Code stage : OL4BJ

PUBLIC

Instructeurs et instructrices des droits du sol.

OBJECTIFS

- Faire le point sur l'exercice du métier.
- Echanger sur sa pratique.
- Approfondir des points de difficulté ou de complexité.
- S'informer sur les évolutions juridiques.

CONTENU

- Exposé croisé des organisations, procédures et process d'instruction expérimentés dans les territoires.
- Repérage des méthodes et outils mis en place, des difficultés, des ressources.
- Contenu technique « à la carte » suivant les besoins exprimés par les stagiaires.

MÉTHODES PÉDAGOGIQUES

Etudes de cas concrets. Cette formation comprend un échange entre stagiaires et/ou l'intervenant sous forme d'une e-communauté de stage accessible depuis la plate-forme numérique d'apprentissage du CNFPT.

PRÉ-REQUIS

Disposer d'une adresse courriel individuelle.

LES BASES DE DONNÉES ET QGIS: POSTGRESQL ET POSGIS

Durée **3 jours présentiels + 1 jour à distance**

Niveau **Approfondissement**

LA GARDE
Code IEL : 20:SXSQLO27
02-04/12/24

Valérie Des Longchamps
DELEGATION PACA
04 94 08 96 39

 Une adresse courriel personnelle est nécessaire à l'inscription

Code stage : SXSQLO27

PUBLIC

chefs et chefs de projet système d'information géographique, techniciennes et techniciens SIG, géomaticiennes et géomaticiens, correspondantes et correspondants métier

OBJECTIFS

Appropriation et exploitation des cadres, langages et connexions des outils

CONTENU

- définitions, langages et logiciels,
- installations, applications, compréhension et installation de la base exemple,
- langage SQL,
- gestion et manipulations de données vecteurs: fonctions spatiales de POSTGIS,
- contraintes, jointures, requêtes imbriquées et vues
- échanges de données et automatisation des tâches,
- gestion et manipulation des données raster,
- rôles et permission, sauvegardes et sécurité.

MÉTHODES PÉDAGOGIQUES

Cette formation fait l'objet d'un module de e-formation et à consulter avant la formation ; qui permettra l'apports de connaissances et sera disponible sur la plateforme numérique d'apprentissage du CNFPT. Le temps présentiel d'une durée de 3 jours, articulera pratique/théorie, analyse de cas concrets, plénière et travaux de sous-groupes.

PRÉ-REQUIS

Disposer d'un ordinateur muni d'une caméra/d'un casque audio/d'un micro et avec accès internet, ainsi que d'une adresse courriel individuelle.


LA GESTION DES DONNÉES SPATIALES DANS LES SYSTÈMES D'INFORMATION GÉOGRAPHIQUE

Durée **2 jours présentiels + 0,5 jour à distance**

Niveau **Approfondissement**

MONTPELLIER
Code IEL : 87: SX3R3012
19-20/12/24 + 0,5j A Distance

Cyril BRENAC
OCCITANIE

 Une adresse courriel personnelle est nécessaire à l'inscription

Code stage : SX3R3

PUBLIC

Chef ou cheffe de projet système d'information géographique, utilisateur ou utilisatrice expert ou ayant un contact fort avec les SIG. Ce module ne traitera pas d'un métier particulier

OBJECTIFS

- désigner les particularités des données géographiques structurant un Système d'Information Géographique (SIG),
- structurer et modéliser les données d'un SIG,
- appliquer des méthodes de mise en œuvre et de gestion d'un SIG dans un cadre applicatif.

CONTENU

- les données géographiques : définitions et incidences sur le SIG,
- la notion de modélisation et l'utilisation de la méthode MERISE,
- les enjeux de la normalisation afin de partager la donnée,
- les catalogues de données et les métadonnées : problématique, norme et cadre réglementaire,
- la définition et l'évaluation de la qualité des données géographiques.

MÉTHODES PÉDAGOGIQUES

Cette formation comprend un échange entre stagiaires et/ou l'intervenant sous forme d'une e-communauté de stage accessible depuis la plateforme numérique d'apprentissage du CNFPT.

- Utilisation des logiciels QGIS et Arcgis.

PRÉ-REQUIS

Disposer d'un ordinateur muni d'une caméra/d'un casque audio/d'un micro et avec accès à internet, ainsi que d'une adresse courriel individuelle



AMÉNAGEMENT ET DÉVELOPPEMENT DURABLE DES TERRITOIRES

Itinéraires :
D1A, D1B, D1C et D1D

ITINÉRAIRES OU CYCLES DE FORMATION



EXTRAIT LE 19/01/2024

INTITULÉ DE L'ITINÉRAIRE/CYCLE ET DES MODULES LE COMPOSANT	NIVEAU	DURÉE *	CODE
LA GESTION ET LA VALORISATION DU PATRIMOINE DES COLLECTIVITÉS			I1C08
La gestion financière des immobilisations	F	3	SX2F0
L'optimisation de la gestion financière du patrimoine	A	3	SX2F1
La gestion de l'inventaire et du patrimoine dans le cadre de la M57	A	2	SX1GI
TRANSITION ÉCOLOGIQUE ET ÉNERGÉTIQUE DANS LES POLITIQUES D'AMÉNAGEMENT ET DE DÉVELOPPEMENT LOCAL			IXTEE
Les approches durables du projet urbain : de la conception aux usages	A	3	SXADD
La définition d'une stratégie de lutte contre la précarité énergétique	A	3	SX014
Le développement économique et les transitions	A	2	SXDEN
La transition énergétique et aménagement : les leviers à mobiliser	A	3	SXTEP
L'évaluation environnementale des documents d'urbanisme	A	2	SXEED
L'amélioration de la performance énergétique des logements dans le parc privé ancien	A	3	SXAMP
L'accompagnement des projets d'économie circulaire	A	3	SXPED





AMÉNAGEMENT ET DÉVELOPPEMENT DURABLE DES TERRITOIRES

HABITAT ET POLITIQUE DE LA VILLE



AMÉNAGEMENT ET DÉVELOPPEMENT DURABLE DES TERRITOIRES

D2A : HABITAT,
LOGEMENT

L'AMÉLIORATION DE LA PERFORMANCE ÉNERGÉTIQUE DES LOGEMENTS DANS LE PARC PRIVÉ ANCIEN

Durée **2 jours présentiels + 1 jour à distance**

Niveau **Approfondissement**

LYON
Code IEL : 80: SXAMP007
01-02/02/24

Sandrine Gourin
AUVERGNE RHONE ALPES
04 76 15 01 29

DUNKERQUE
Code IEL : 83: SXAMP006
29-30/08/24

Delphine ADELIS-COPIN
HAÛTS DE FRANCE
03 20 15 69 58

 Une adresse courriel personnelle est nécessaire à l'inscription

Code stage : SXAMP



PUBLIC

Responsables de l'habitat et du logement, chargées ou chargés de mission habitat-logement, cadres des services d'hygiène.

OBJECTIFS

- définir et mettre en oeuvre, les interventions destinées à améliorer la performance énergétique des logements du parc ancien dans le respect de ses occupants,
- être capable d'intégrer les enjeux de la performance énergétique des logements dans la définition et la déclinaison opérationnelle des politiques d'habitat.

CONTENU

- l'évolution du contexte législatif de la rénovation thermique et les mesures issues de la loi de transition énergétique,
- la notion de confort thermique,
- les caractéristiques architecturales à prendre en compte pour le thermique,
- les normes de performance thermique et la réglementation,
- les mesures incitatives à l'amélioration de la performance énergétique : fiscales, financières, diagnostics, etc...
- les dispositifs : opération programmée d'amélioration thermique et énergie, etc...
- les acteurs, les opérateurs : Ademe, Soliha, conseiller en énergie...
- les modes d'intervention et de pilotage des actions.

MÉTHODES PÉDAGOGIQUES

Cette formation fait l'objet d'un temps à distance sous forme d'une e-communauté de stage et d'un temps à distance sous forme d'un module de e-formation accessible depuis la plateforme numérique d'apprentissage du CNFPT.

PRÉ-REQUIS

Disposer d'une adresse courriel individuelle, d'un ordinateur avec une connexion internet, une webcam et microphone, et carte son.

Ce stage appartient aux itinéraires suivants :

- IXTEE Transition écologique et énergétique dans les politiques d'aménagement et de développement local
- IXLOT Responsable de l'habitat et du logement

LE MARCHÉ DU LOGEMENT EN ZONE TOURISTIQUE POUR LES ACTIFS, SAISONNIERS ET TOURISTES

Durée **3 jours présentiels**

Niveau **Approfondissement**

MONTPELLIER
Code IEL : 87: SXZLT008
22-24/01/24

Cyril BRENAC
OCCITANIE

GAP
Code IEL : 20: SXZLT011
26-28/06/24

Jean-Paul Arnoux
DELEGATION PACA
04 92 51 54 05

Code stage : SXZLT

PUBLIC

Responsables de l'habitat et du logement, chargées et chargés de mission habitat-logement, directeurs et directrices de gestion locative, directeurs ou directrices de l'urbanisme et de l'aménagement durable, directeurs ou directrices de l'action sociale, chargées et chargés de mission développement économique, chargées et chargés du développement territorial.

OBJECTIFS

- comprendre l'impact direct de certaines caractéristiques de l'économie touristique sur l'équilibre des marchés du logement,
- appréhender la difficulté des actifs et des saisonniers à se loger dans les zones touristiques,
- mettre en oeuvre des actions innovantes en faveur du foncier, de la réhabilitation de logements et de l'habitat temporaire.

CONTENU

- les lois montagne et littoral,
- l'aménagement et le développement touristique du littoral et de la montagne,
- le phénomène particulier des résidences secondaire,
- l'enjeu du logement des saisonniers,
- les spécificités touristiques territoriales,
- la problématique foncière des zones touristiques,
- la régulation de l'économie collaborative (Airbnb).

MÉTHODES PÉDAGOGIQUES

- apports théoriques,
- retours d'expériences,
- études de cas,
- visite de site possible.

PRÉ-REQUIS

aucun

Ce stage appartient aux itinéraires suivants :

- IX457 Management du tourisme : de la stratégie à la mise en oeuvre
- IXALO L'accès au logement des personnes en situation de précarité


L'ACCESSION À LA PROPRIÉTÉ DES PERSONNES DÉFAVORISÉES PAR LA MAÎTRISE DU FONCIER

Durée **2 jours présentiels + 0,5 jour à distance**

Niveau **Fondamentaux du métier**

POITIERS
Code IEL : **86: SXOFS008**
Présentiel : 14 et 15 février 2024

VERONIQUE BOUVOT
NOUVELLE AQUITAINE
05 55 30 08 75

 Une adresse courriel personnelle est nécessaire à l'inscription

Code stage : **SXOFS**

PUBLIC

Responsables de l'habitat et du logement, directeurs et directrices de l'urbanisme et de l'aménagement durable, directeurs et directrices de l'action sociale, cheffes ou chefs de projet foncier, urbanisme et aménagement, responsables des affaires immobilières et foncières, instructeurs et instructrices gestionnaire des autorisations d'urbanisme.

OBJECTIFS

- appréhender les enjeux auxquels peut répondre l'outil OFS/BRS,
- définir la place qu'il peut occuper dans la politique locale de l'habitat,
- analyser comment garantir durablement la vocation sociale de l'accession aidée pour une mixité pérenne.

CONTENU

- le cadre légal et réglementaire des organismes de foncier solidaire et du bail réel solidaire,
- les principes des modèles économiques du BRS et de l'OFS,
- le positionnement du BRS sur les marchés du logement,
- le rôle du BRS dans les politiques locales de l'habitat,
- la présentation d'une expérience dans une collectivité.

MÉTHODES PÉDAGOGIQUES

- apports théoriques,
- partages d'expériences,
- travail en groupe à partir d'exemples.

Cette formation comprend un temps à distance de 3 heures sous forme d'un module de e-formation comprenant des activités d'apprentissage à distance accessibles depuis la plateforme numérique d'apprentissage du CNFPT.

PRÉ-REQUIS

Disposer d'une adresse courriel individuelle, d'un ordinateur avec une connexion internet, une webcam et microphone, et carte son.

Ce stage appartient à l'itinéraire suivant :

IXALO L'accès au logement des personnes en situation de précarité

LE MONTAGE D'UN OBSERVATOIRE DE L'HABITAT

Durée **2 jours présentiels + 0.5 jour à distance**

Niveau **Approfondissement**

STRASBOURG
Code IEL : 82: SXMOH007
01-02/02/24

Nathalie ROCHE
GRAND EST

LIMOGES
Code IEL : 86: SXMOH008
07-08/03/24

VERONIQUE BOUVOT
NOUVELLE AQUITAINE
05 55 30 08 75

 Une adresse courriel personnelle est nécessaire à l'inscription

Code stage : SXMOH

PUBLIC

Responsables de l'habitat et du logement, chargées et chargés de mission habitat-logement, directeurs et directrices de l'urbanisme et de l'aménagement durable.

OBJECTIFS

- comprendre les enjeux de l'observation liés aux politiques de l'habitat,
- connaître les différentes modalités de mise en oeuvre opérationnelle d'un observatoire de l'habitat.

CONTENU

- les objectifs d'un observatoire de l'habitat,
- l'observation pour agir,
- connaître les caractéristiques et suivre l'évolution des marchés locaux de l'habitat,
- l'analyse du fonctionnement des marchés du logement.- L'encadrement des loyers avec la mise en place d'Observatoire des loyers,
- l'appropriation des analyses et la démarche prospective.
- Développer une dynamique partenariale entre les acteurs institutionnels du Programme Local de l'Habitat (PLH) et les acteurs de l'habitat.
- Les sources de données et leur fiabilité.
- La question des indicateurs.
- Les analyses des résultats et leur restitution aux publics.
- Permettre l'évaluation des actions du PLH.

MÉTHODES PÉDAGOGIQUES

Cette formation fait l'objet d'un temps à distance sous forme d'une e-communauté de stage accessible depuis la plateforme numérique d'apprentissage du CNFPT .

PRÉ-REQUIS

Disposer d'une adresse courriel individuelle, d'un ordinateur avec une connexion internet, une webcam et microphone, et carte son.

Ce stage appartient à l'itinéraire suivant :

IXLOT Responsable de l'habitat et du logement

LES HÉBERGEMENTS D'URGENCE ET LES LOGEMENTS D'INSERTION

Durée **2 jours présentiels + 0,5 jour à distance**

Niveau **Approfondissement**

MARSEILLE
Code IEL : 20: SXGZE003
22-23/02/24

Cyrielle Besson
DÉLEGATION PACA
04 94 08 96 87

LA GARDE
Code IEL : 20: SXGZE004
21-22/05/24

Cyrielle Besson
DÉLEGATION PACA
04 94 08 96 87

 Une adresse courriel personnelle est nécessaire à l'inscription

Code stage : SXGZE

PUBLIC

Responsables de l'habitat et du logement, chargées et chargés de mission habitat-logement, directeurs et directrices de gestion locative, directeurs et directrices de l'urbanisme et de l'aménagement durable, directeurs et directrices de l'action sociale.

OBJECTIFS

- identifier les différentes formules d'hébergement et de logement d'insertion et les publics auxquels elles s'adressent,
- situer leur place dans les politiques d'insertion et d'accès au logement de droit commun,
- distinguer la place des collectivités territoriales dans la mise en œuvre des politiques d'insertion et d'accès au logement,
- identifier les financements mobilisables pour leur production et leur fonctionnement.

CONTENU

- les définitions et places de l'hébergement et du logement d'insertion dans l'accès au logement des personnes en difficulté,
- les rôles respectifs de l'État et des différentes collectivités territoriales et les partenariats avec les associations,
- les différentes formules d'hébergement d'urgence (caractéristiques, public visé, financements mobilisables et opérateurs),
- les différentes formules de logements d'insertion (caractéristiques, public visé, financements mobilisables et opérateurs),
- l'orientation des demandeurs et l'évaluation des besoins,
- l'articulation avec l'accès au logement ordinaire.

MÉTHODES PÉDAGOGIQUES

Cette formation fait l'objet d'un temps à distance sous forme d'une communauté de stage tutorée disponible sur la plateforme numérique d'apprentissage du CNFPT. Le temps présentiel d'une durée de 2 jours, articulera pratique/théorie, analyse de cas concrets, plénière et travaux de sous-groupes.

PRÉ-REQUIS

Disposer d'une adresse courriel individuelle, d'un ordinateur avec une connexion internet, une webcam et microphone, et carte son.

Ce stage appartient à l'itinéraire suivant :

IXALO L'accès au logement des personnes en situation de précarité

LE BIEN-VEILLIR SUR LE TERRITOIRE : STRATÉGIES ET MISES EN OEUVRE

Durée **2 jours présentiels + 1 jour à distance**

Niveau **Approfondissement**

AJACCIO
Code IEL : 08: SXSBV018
14-15/03/24

Céline PIETRI
DELEGATION CORSE

MONTPELLIER
Code IEL : 87: SXSBV012
18-19/11/24 + 1j à distance

Marie-Christine Bicharel
OCCITANIE
04 67 61 77 38

 Une adresse courriel personnelle est nécessaire à l'inscription

Code stage : SXSBV

PUBLIC

Professionnels souhaitant participer ou mettre en œuvre une démarche favorisant le bien vieillir sur son territoire.

OBJECTIFS

- identifier les politiques du bien vieillir et leurs stratégies,
- développer l'approche transversale du bien vieillir dans la mise en œuvre d'une stratégie de territoire (médico-social, santé, habitat, urbanisme, transports, loisirs, citoyenneté...),
- découvrir et appréhender les démarches et méthodes pour accompagner le bien vieillir, identifier celle adaptée à son territoire,
- identifier, sensibiliser et intégrer les différents acteurs à l'échelle d'un territoire (habitants, élus, acteurs des secteurs public et privé).

CONTENU

- les politiques du bien vieillir,
- les différentes thématiques à mobiliser pour piloter la transversalité,
- les interactions entre les services et les différents acteurs d'une démarche du bien vieillir : professionnels, élus, habitants, acteurs publics et privés,
- les différentes démarches d'accompagnement du bien vieillir.

MÉTHODES PÉDAGOGIQUES

Cette formation fait l'objet d'activités à distance accessibles depuis la plateforme numérique d'apprentissage du CNFPT qui se composent :

- d'un module de e-formation de 0,5 jour permettant des apports de connaissance en amont du temps présentiel,
- d'une e-communauté de stage de 0,5 jour qui permet partage de ressources et démarche collaborative entre les stagiaires et l'intervenant ou l'intervenante.

Les 2 jours présentiels articulent pratique et théorie, analyse de cas concrets, plénière et travaux en sous-groupes.

PRÉ-REQUIS

Aucun

LES OPÉRATIONS DE REQUALIFICATION DE L' HABITAT DÉGRADÉ : OUTILS OPÉRATIONNELS, JURIDIQUES ET FINANCIERS

Durée **3 jours présentiels**

Niveau **Approfondissement**

TOULOUSE
Code IEL : 87: SXMPP019
13-15/03/24

Cyril BRENAC
OCCITANIE

ROUEN
Code IEL : 85: SXMPP018
10-12/12/24

Delphine ADELIS-COPIN
NORMANDIE
03 20 15 69 58

Code stage : SXMPP

PUBLIC

Responsables de l'habitat et du logement, chargées ou chargés mission habitat-logement, directeurs ou directrices de l'urbanisme et de l'aménagement durable, cheffes ou chefs de projet foncier, urbanisme et aménagement.

OBJECTIFS

- s'approprier tous les outils permettant une optimisation de l'intervention publique sur des opérations complexes de requalification de l'habitat privé.
- opérer les bons choix en fonction du contexte, les articuler et organiser leur phasage.

CONTENU

- le cadre juridique : Code de l'urbanisme, loi Malraux, loi Alur,
- les enjeux des opérations de requalification,
- les dispositifs et outils d'intervention sur le parc privé, leurs finalités, les conditions et leurs champs d'application : OPAH, PNRQAD, PRI, AMVAP, PSMV ...
- les financements : défiscalisations Malraux, Agence Nationale d'Amélioration de l'Habitat, ...
- les acteurs et opérateurs : Architectes des bâtiments de France, Anah, DDTM, ARS, services d'urbanisme, Soliha, Les Sociétés Publiques Locales d'Aménagement, ...
- le traitement de l'habitat dégradé par le recyclage foncier.

MÉTHODES PÉDAGOGIQUES

- apports théoriques,
- études de cas pratiques,
- partages d'expériences.

PRÉ-REQUIS

Aucun

Ce stage appartient à l'itinéraire suivant :

IXLOT Responsable de l'habitat et du logement

LES RISQUES SANITAIRES DANS L'HABITAT

Durée **2 jours présentiels**

Niveau **Approfondissement**

LA GARDE
Code IEL : 20:SVVOS002
18-19/03/24

Guillaume Allegre
DELEGATION PACA
0494089674

LILLE
Code IEL : 83:SVVOS001
15-16/04/24

Carine ROUSSIGNOL
HAUTS DE FRANCE
03 20 15 50 63

Code stage : SVVOS

PUBLIC

Agent.e.s des services communaux d'hygiène et de santé (SCHS), agent.e.s des services habitat, politique de la ville, environnement, personnels des CCAS.

OBJECTIFS

- connaître la réglementation,
- identifier les principaux risques sanitaires dans l'habitat,
- repérer les risques liés au bâtiment,
- connaître les moyens de protection individuels et collectifs,
- savoir faire des préconisations.

CONTENU

- les enjeux de l'habitat dans l'environnement,
- le Plan Santé Environnement,
- les différents types de construction (bioclimatique, basse consommation, passif),
- les principaux risques sanitaires : l'insalubrité, l'humidité, la ventilation, le confort thermique, les modes de chauffage, le saturnisme, les sources de pollution de l'air intérieur, la légionellose, le radon, le monoxyde de carbone, l'amiante, les composés organiques volatils, les oxydes d'azote, les acariens, les moisissures, les plantes, les pesticides, les champs électromagnétiques, les déchets, le bruit,
- les conséquences sur la santé,
- les moyens de prévention et solutions possibles,
- les Eco-matériaux (construction et isolation).

MÉTHODES PÉDAGOGIQUES

- apports théoriques,
- étude de cas,
- échanges à partir des pratiques professionnelles.

PRÉ-REQUIS

-

LA LUTTE CONTRE L' HABITAT INDIGNE ET INSALUBRE

Durée **2 jours présentiels + 1 jour à distance**

Niveau **Fondamentaux du métier**

MARSEILLE
Code IEL : 20:SXLUT095
19-20/03/24

Chloé Aranda
DELEGATION PACA
04 42 52 28 91

 Une adresse courriel personnelle est nécessaire à l'inscription

Code stage : SXLUT

PUBLIC

Responsables de l'habitat et du logement, chargées ou chargés de mission habitat-logement, directeurs ou directrices de gestion locative, directeurs ou directrices de l'urbanisme et de l'aménagement durable, directeurs ou directrices de l'action sociale.

OBJECTIFS

Initier et piloter des actions sur le parc privé en vue de l'éradication des situations d'habitat dégradé et insalubre.

CONTENU

- rappel des concepts (décence, salubrité, péril...),
- différents pouvoirs de police,
- dispositifs opérationnels et de financement,
- outils coercitifs (régime d'astreinte administrative, interdire l'achat de biens immobiliers aux marchands de sommeil),
- du repérage aux travaux d'office.

MÉTHODES PÉDAGOGIQUES

Cette formation fait l'objet d'un temps à distance sous forme d'une e-communauté de stage et d'une mise à disposition de ressources spécifiques en ligne consultables avant, pendant et après la formation, accessibles depuis la plateforme numérique d'apprentissage du CNFPT.

PRÉ-REQUIS

Disposer d'une adresse courriel individuelle, d'un ordinateur avec une connexion internet, une webcam et microphone, et carte son. .

Ce stage appartient à l'itinéraire suivant :

IXALO L'accès au logement des personnes en situation de précarité

LE PERMIS DE LOUER COMME OUTIL DE LUTTE CONTRE L' HABITAT INDIGNE

Durée **2 jours présentiels + 0,5 jour à distance**

Niveau **Fondamentaux du métier**

MONTPELLIER
Code IEL : 87: SXPLO014
02-03/04/24 + 0,5j A Distance

Cyril BRENAC
OCCITANIE



Une adresse courriel personnelle est nécessaire à l'inscription

Code stage : SXPLO

PUBLIC

Responsables de l'habitat et du logement, directeurs et directrices de l'urbanisme et de l'aménagement durable, directeurs et directrices de l'action sociale.

OBJECTIFS

- expliquer le dispositif du permis de louer, ses enjeux et ses conséquences sur le parc locatif privé,
- mettre en place le permis de louer sur son territoire pour lutter contre l'habitat insalubre,
- contrôler les locations de logements abusives grâce à des moyens dédiés.

CONTENU

- mise en œuvre du dispositif - répartition des rôles entre intercommunalités et communes,
- échanges de cas pratiques et d'expérience de terrain,
- prise en compte de la précarité énergétique dans les dossiers,
- partenaires à mobiliser (CAF, FSL, etc.) pour une plus grande efficacité sur le terrain.

MÉTHODES PÉDAGOGIQUES

- apports théoriques,
- partages d'expériences,
- travail en groupe à partir d'exemples.

Cette formation comprend un temps à distance de 3 heures sous forme d'un module de e-formation comprenant des activités d'apprentissage à distance accessibles depuis la plateforme numérique d'apprentissage du CNFPT.

PRÉ-REQUIS

Disposer d'une adresse courriel individuelle, d'un ordinateur avec une connexion internet, une webcam et microphone, et carte son.

Ce stage appartient à l'itinéraire suivant :

IXALO L'accès au logement des personnes en situation de précarité

GESTION DE LA DEMANDE EN LOGEMENT SOCIAL ET POLITIQUE D'ATTRIBUTION

Durée **3 jours présentiels**

Niveau **Fondamentaux du métier**

MONTPELLIER
Code IEL : 87: SXLS0022
20-22/03/24

Cyril BRENAC
OCCITANIE

HÉROUVILLE-SAINT-CLAIR
Code IEL : 85: SXLS0021
26-28/03/24

Delphine ADELIS-COPIN
NORMANDIE
03 20 15 69 58

THORIGNÉ-FOUILLARD
Code IEL : 05: SXLS0018
02-04/12/24

Fabien GRELARD
DELEGATION BRETAGNE
0297477104

THORIGNÉ-FOUILLARD
Code IEL : 05: SXLS0025
19-21/03/25

Fabien GRELARD
DELEGATION BRETAGNE
0297477104

Code stage : SXLS0

PUBLIC

Responsables de l'habitat et du logement, directeurs et directrices de gestion locative, chargé et chargée de gestion locative, directeurs et directrices de l'urbanisme et de l'aménagement durable, directeurs et directrices de l'action sociale.

OBJECTIFS

- identifier le cadre légal de gestion des attributions des logements sociaux
- identifier le rôle, les enjeux et contraintes des acteurs intervenant dans la chaîne de l'attribution,
- être en capacité de piloter ou contribuer à la mise en œuvre d'une politique territoriale d'attributions des logements sociaux.

CONTENU

- réforme des attributions de la loi ALUR (2014) à la loi 3DS (2022) : ménages prioritaires, Logement d'Abord, mixité sociale
- cadres contractuels et partenariaux : Conférence intercommunale du Logement, Plan partenarial de gestion de la demande, Convention intercommunale des attributions
- Droit au Logement : critères de mise en œuvre, difficultés, freins..
- cadre réglementaire gestion de la demande : critères d'éligibilité, dérogations, CALEOL et systèmes d'enregistrement
- prévention des risques : discriminations et risques pénaux
- dispositifs accompagnement d'accès au logement et l'écosystème d'acteurs : FSL, FNAVDL, IML, SIAO
- dispositifs cotation de la demande et gestion en flux des réservations (Etat, Collectivités, Action Logement...)
- dispositifs qualification de l'occupation sociale

MÉTHODES PÉDAGOGIQUES

- apports théoriques,
- partages d'expériences,
- travail en groupe à partir d'exemples.

PRÉ-REQUIS

Aucun

Ce stage appartient à l'itinéraire suivant :

IXLOT Responsable de l'habitat et du logement

LE LOGEMENT D'ABORD : DES REPÈRES POUR AGIR

Durée **2 jours présentiels + 0,5 jour à distance**


Niveau **Fondamentaux du métier**

LA GARDE
Code IEL : 20:XLDA006
28-29/03/24

Cyrielle Besson
DÉLEGATION PACA
04 94 08 96 87

AMIENS
Code IEL : 83:XLDA007
18-19/09/24

Delphine ADELIS-COPIN
HAÛTS DE FRANCE
03 20 15 69 58

 Une adresse courriel personnelle est nécessaire à l'inscription

Code stage : XLDA

PUBLIC

Responsables de l'habitat et du logement, directeurs et directrices de la gestion locative, chargées et chargés de gestion locative, responsables territoriaux de l'action sociale, travailleurs sociaux, chargées et chargés d'accueil social, directeurs et directrices de l'action sociale, conseillères et conseillers d'action sociale.

OBJECTIFS

- expliquer la politique du Logement d'abord, ses principes et ses déclinaisons territoriales
- partager une culture commune entre acteurs et actrices du social et du logement autour de ce nouveau modèle,
- interroger les représentations des publics à la rue,
- intervenir en pluridisciplinarité et en réseau : les incidences sur les organisations.

CONTENU

- apport de connaissances sur les 8 principes du logement d'abord,
- préciser le rôle et les objectifs de chaque acteur du dispositif afin de le rendre plus efficient,
- situer son positionnement et questionner les organisations,
- identifier les différentes représentations des personnes à la rue,
- estimer la prise de risques des structures, notamment des bailleurs, pour les sécuriser.

MÉTHODES PÉDAGOGIQUES

Apports théoriques Partages d'expériences Travail en groupe à partir d'exemples

PRÉ-REQUIS

Disposer d'une adresse courriel individuelle, d'un ordinateur avec une connexion internet, une webcam et microphone, et carte son.

LE PERMIS DE LOUER COMME OUTIL DE LUTTE CONTRE L' HABITAT INDIGNE

Durée **12 heures**

Niveau **Fondamentaux du métier**

FORMATION À DISTANCE
Code IEL : 83:DADL0002
Plateforme en ligne ouverte
du 08/04 au 19/04/24

Delphine ADELIS-COPIN
HAUTS DE FRANCE
03 20 15 69 58

 Une adresse courriel personnelle est
nécessaire à l' inscription

Code stage : DADLO

PUBLIC

Responsables de l' habitat et du logement, directeurs et directrices de l' urbanisme et de l' aménagement durable, directeurs et directrices de l' action sociale.

OBJECTIFS

- expliquer le dispositif du permis de louer, ses enjeux et ses conséquences sur le parc locatif privé,
- mettre en place le permis de louer sur son territoire pour lutter contre l' habitat insalubre,
- contrôler les locations de logements abusives grâce à des moyens dédiés.

CONTENU

- mise en œuvre du dispositif - répartition des rôles entre intercommunalités et communes,
- échanges de cas pratiques et d' expérience de terrain,
- prise en compte de la précarité énergétique dans les dossiers,
- partenaires à mobiliser (CAF, FSL, etc.) pour une plus grande efficacité sur le terrain.

MÉTHODES PÉDAGOGIQUES

Cette formation à distance alterne des temps d' apports et de retours d' expérience en classes virtuelles et du temps en autonomie. Un intervenant ou une intervenante fil rouge accompagne les stagiaires dans leurs apprentissages.

PRÉ-REQUIS

Disposer d' une adresse courriel individuelle, d' un ordinateur avec une connexion internet, une webcam et microphone, carte son et un smartphone

LA SANTÉ MENTALE ET L'HABITAT

Durée **3 jours présentiels**

Niveau **Expertise**

HÉROUVILLE-SAINT-CLAIR
Code IEL : 85: SXVOV003
10-11-12/04/24

Carine Roussignol
NORMANDIE
02 31 46 20 59

CLERMONT-FERRAND
Code IEL : 80: SXVOV004
19-21/06/24

Peggy Barbedienne
AUVERGNE RHONE ALPES
04 73 74 58 51

AMIENS
Code IEL : 83: SXVOV002
28-30/08/24

Carine ROUSSIGNOL
HAUTS DE FRANCE
03 20 15 50 63

Code stage : SXVOV

PUBLIC

- personnels de santé, des services communaux d'hygiène et de santé (SCHS) et du logement,
- travailleurs sociaux.

OBJECTIFS

- acquérir des notions de base en santé mentale,
- comprendre les conséquences potentielles des troubles mentaux sur l'habitat,
- connaître les différents intervenants, leurs compétences,
- savoir repérer les différents intervenants et intervenantes, connaître les réseaux de soins ou d'accompagnement en santé mentale,
- échanger à partir des pratiques professionnelles.

CONTENU

- la sémiologie psychiatrique,
- les syndromes de Diogène et d'incurie dans l'habitat,
- l'accompagnement des personnes,
- la mise en oeuvre de partenariat et de coordination de soins.

MÉTHODES PÉDAGOGIQUES

- apports théoriques et études de cas,
- échanges et réflexions à partir des expériences des participants,
- analyse des pratiques en intégrant les apports théoriques.

PRÉ-REQUIS

-

LE FINANCEMENT DU LOGEMENT SOCIAL

Durée **2 jours présentiels + 0.5 jour à distance**

Niveau **Approfondissement**

TOULOUSE
Code IEL : 87: SXFILO13
06-07/06/24


Cyril BRENAC
OCCITANIE

ORLÉANS
Code IEL : 06: SXFILO12
17-18/10/24

Pauline PAIRIS
DELEGATION CENTRE-VAL DE LOIRE

AIX-EN-PROVENCE
Code IEL : 20: SXFILO09
14-15/11/24

Chloé Aranda
DELEGATION PACA
04 42 52 28 91

 Une adresse courriel personnelle est nécessaire à l'inscription

Code stage : SXFIL

PUBLIC

Responsables de l'habitat et du logement, chargées ou chargés de mission habitat-logement, directeurs ou directrices de gestion locative, directeurs ou directrices de l'urbanisme et de l'aménagement durable, responsables des affaires immobilières et foncières.

OBJECTIFS

Comprendre les mécanismes et connaître les différents produits de financement du logement social.

CONTENU

- les mécanismes, les produits et les circuits,
- les aides de l'Etat à la pierre et à la personne : approche comparative des différents produits et délégation de gestion des aides à la pierre,
- le monde HLM : spécificités, stratégies patrimoniales des bailleurs,
- le montage opérationnel des opérations de logement social (quels financements pour quelles opérations),
- la présentation d'Action Logement,
- la question des fonds propres,
- le rôle de la Caisse des Dépôts et du livret A.

MÉTHODES PÉDAGOGIQUES

Cette formation fait l'objet d'un temps à distance sous forme d'une e-communauté de stage accessible depuis la plateforme numérique d'apprentissage du CNFPT.

PRÉ-REQUIS

Disposer d'une adresse courriel individuelle, d'un ordinateur avec une connexion internet, une webcam et microphone, et carte son.

Ce stage appartient à l'itinéraire suivant :

IXLOT Responsable de l'habitat et du logement

LES POLITIQUES DE L' HABITAT ET DE PEUPLEMENT

Durée **2 jours présentiels**

Niveau **Approfondissement**

LIMOGES
Code IEL : 86: SXPEU026
27-28/05/24

VERONIQUE BOUVOT
NOUVELLE AQUITAINE
05 55 30 08 75

Code stage : SXPEU

PUBLIC

Responsables de l'habitat et du logement, chargées ou chargés de mission habitat-logement, directeurs ou directrices de gestion locative, directeurs ou directrices de l'urbanisme et de l'aménagement durable, directeurs ou directrices de l'action sociale.

OBJECTIFS

- disposer d'un éclairage théorique sur la notion de peuplement et toutes les questions qui y sont attachées,
- cerner les facteurs déterminant en amont le mode de peuplement des territoires et en aval ses conséquences pour la collectivité,
- interroger les orientations de la politique locale de l'habitat et les objectifs des projets lors de leur phase d'élaboration.

CONTENU

- des notions sur la mixité sociale et générationnelle, les discriminations au logement et le vivre ensemble,
- les politiques d'attribution des logements sociaux,
- les aspirations des populations,
- les différentes échelles d'approche,
- le Programme Local de l'Habitat, logiques des politiques foncières,
- les logiques des opérateurs,
- l'organisation de l'offre de services dans les territoires,
- les politiques de relogement,
- les apports de la loi Egalité et Citoyenneté et de la loi ELAN.

MÉTHODES PÉDAGOGIQUES

- apports théoriques,
- mise en situation des outils présentés,
- études de cas.

PRÉ-REQUIS

Aucun

Ce stage appartient à l'itinéraire suivant :

IXLOT Responsable de l'habitat et du logement

PROGRAMMATION ET MONTAGE D'OPÉRATIONS DE LOGEMENT SOCIAL

Durée **2 jours présentiels + 0.5 jour à distance**

Niveau **Approfondissement**

ORLÉANS
Code IEL : 06: SXPMU007
06-07/06/24

Pauline PAIRIS
DELEGATION CENTRE-VAL DE LOIRE

 Une adresse courriel personnelle est nécessaire à l'inscription

Code stage : SXPMU

PUBLIC

Responsables de l'habitat et du logement, chargées ou chargés de mission habitat-logement, directeurs ou directrices de gestion locative, directeurs ou directrices de l'urbanisme et de l'aménagement durable.

OBJECTIFS

- organiser la programmation en matière de construction ou de réhabilitation de logement social,
- savoir assurer un suivi des opérations en s'appuyant sur une connaissance des pratiques des bailleurs en programmation et montage d'opérations.

CONTENU

- le financement du logement social, la mécanique des prêts, les garanties d'emprunt,
- le processus de programmation d'un.e bailleur.eresse et le montage d'opération (étapes, aspects techniques et financiers, équilibre de l'opération, ...),
- la programmation logement de la collectivité : financement d'une opération, exercice de la programmation, instruction et suivi annuel, contrôle de l'Etat, actions propres des agglomérations.

MÉTHODES PÉDAGOGIQUES

Cette formation fait l'objet d'un temps à distance sous forme d'une e-communauté de stage accessible depuis la plateforme numérique d'apprentissage du CNFPT.

PRÉ-REQUIS

- disposer d'une adresse courriel individuelle, d'un ordinateur avec une connexion internet, une webcam et microphone, et carte son,
- maîtriser les règles des finances du logement social.

Ce stage appartient à l'itinéraire suivant :

IXLOT Responsable de l'habitat et du logement


LE VOLET FONCIER DU PROGRAMME LOCAL DE L'HABITAT (PLH)

Durée **2 jours présentiels + 1 jour à distance**

Niveau **Fondamentaux du métier**

METZ
Code IEL : 82: SXFOH008
18-19/06/24

Nathalie ROCHE
GRAND EST

 Une adresse courriel personnelle est nécessaire à l'inscription

Code stage : SXFOH

PUBLIC

Responsable de l'habitat et du logement, chargé de mission habitat-logement, directeur de l'urbanisme et de l'aménagement durable, chef de projet foncier, urbanisme et aménagement, responsable des affaires immobilières et foncières.

OBJECTIFS

Appréhender les enjeux des marchés fonciers pour la construction d'une politique locale de l'habitat. Identifier les outils à disposition des collectivités locales pour bâtir une stratégie globale de maîtrise du foncier.

CONTENU

- Les grands enjeux fonciers en matière d'habitat, les besoins en logements et leurs implications en termes de besoins fonciers.
- Marchés fonciers et observation : lien entre marchés fonciers et marché immobilier.
- La réalisation d'un diagnostic foncier.
- Les outils fonciers de la planification et de programmation (cadre juridique et exemples d'application).
- Les volets habitat et foncier des PLU, des SCOT.
- Les outils de la fiscalité locale.
- Le volet foncier du PLH : enjeux, objectifs et élaboration.
- La mise en oeuvre opérationnelle de stratégies foncières.

MÉTHODES PÉDAGOGIQUES

Cette formation fait l'objet d'un temps à distance sous forme d'une e-communauté de stage et d'une mise à disposition de ressources spécifiques en ligne consultables avant/ pendant/ après la formation, accessibles depuis la plateforme numérique d'apprentissage du CNFPT.

- Études de cas.

PRÉ-REQUIS

Disposer d'un ordinateur muni d'une caméra/d'un casque audio/d'un micro et avec accès à internet.

Ce stage appartient à l'itinéraire suivant :

IXLOT Responsable de l'habitat et du logement

MONTAGE ET PILOTAGE DES OPÉRATIONS COMPLEXES DE REQUALIFICATION DE L' HABITAT PRIVÉ

Durée **3 jours**

Niveau **Approfondissement**

MONTPELLIER
Code IEL : 87: SXPPP022
19-21/06/24

Cyril BRENAC
OCCITANIE

Code stage : SXPPP

PUBLIC

Responsables de l' habitat et du logement, chargé ou chargée mission habitat-logement, directeur ou directrice de l' urbanisme et de l' aménagement durable, chef ou cheffe de projet foncier, urbanisme et aménagement.

OBJECTIFS

Appréhender tous les volets et étapes des opérations complexes de requalification de l' habitat privé. Identifier les points de vigilance ainsi que les modes de pilotage et de concertation.

CONTENU

- Les objectifs des opérations en fonction du diagnostic (impact des marchés immobiliers, du profil des propriétaires, de la stratégie des acteurs etc.).
- Les études pré opérationnelles, les cahiers des charges, le choix de l' opérateur.
- L' animation des dispositifs, les méthodes de pilotage et de suivi des opérations, l' évaluation.
- L' articulation et superposition des dispositifs.
- Le portage foncier.
- Le jeu et la stratégie des acteurs (bailleur, promoteur privé, population etc.).
- La concertation auprès de la population.

MÉTHODES PÉDAGOGIQUES

- Apports théoriques.
- Etudes de cas.
- Partages d' expériences.
- Visite de site.

PRÉ-REQUIS

Maîtriser les financements et dispositifs des opérations complexes de requalification de l' habitat privé.

Ce stage appartient à l' itinéraire suivant :

IXLOT Responsable de l' habitat et du logement


STRATÉGIE D'INTERVENTION SUR L'HABITAT PRIVÉ DANS LES CENTRES ANCIENS

Durée **3 jours en présentiel + 0,5 jour à distance**

Niveau **Approfondissement**

LYON
Code IEL : 80: SXHCA002
26-28/06/24

Sandrine Gourin
AUVERGNE RHONE ALPES
04 76 15 01 29

 Une adresse courriel personnelle est nécessaire à l'inscription

Code stage : SXHCA

PUBLIC

Responsables de l'habitat et du logement, chargées et chargés de mission habitat-logement, directeurs et directrices de gestion locative, directeurs et directrices de l'urbanisme et de l'aménagement durable, directeurs et directrices de l'action sociale, cheffes et chefs de projets territoriaux.

OBJECTIFS

- intervenir en centre ancien, établir et piloter un projet d'intervention sur l'habitat privé au service d'une stratégie urbaine globale,
- identifier les typologies des quartiers anciens, structures du parc privé,
- identifier les acteurs, les grands enjeux d'intervention, les opérations de revitalisation du territoire et programmes nationaux (action cœur de ville, petites villes de demain),
- comprendre les risques qui portent atteinte à la santé ou à la sécurité des occupants,
- traiter les copropriétés en centre ancien.

CONTENU

- rappel des concepts (décence, salubrité, péril..),
- identifier les dispositifs d'intervention de l'ANAH (OPAH..) ainsi que les financements (RHI-THIRORI),
- outils d'intervention et financements à mobiliser en centre ancien (OPAH/RU, VIR, DIIF),
- outils coercitifs (régime d'astreinte administrative, interdire l'achat de biens immobiliers aux marchands de sommeil),
- distinguer les pouvoirs de police générale et spéciale du maire et du préfet, ainsi que les cas et les raisons dans lesquels ils doivent les exercer,
- choisir la démarche adaptée : incitative, coercitive et en ce cas, choix de la procédure la mieux adaptée,
- règles de fonctionnement de la copropriété, enjeux d'intervention.

MÉTHODES PÉDAGOGIQUES

Cette formation fait l'objet d'un temps à distance sous forme d'une e-communauté de stage et d'une mise à disposition de ressources spécifiques en ligne consultables avant, pendant et après la formation, accessibles depuis la plateforme numérique d'apprentissage du CNFPT.

PRÉ-REQUIS

-

LA CRÉATION ET LA GESTION DES AIRES D'ACCUEIL DES GENS DU VOYAGE

Durée **3 jours présentiels**

Niveau **Approfondissement**

LIMOGES
Code IEL : 86: SXCGA008
02-04/09/24

VERONIQUE BOUVOT
NOUVELLE AQUITAINE
05 55 30 08 75

Code stage : SXCGA

PUBLIC

Responsables de l'habitat et du logement, chargées et chargés de mission habitat-logement, directeurs et directrices de gestion locative, directeurs et directrices de l'urbanisme et de l'aménagement durable, directeurs et directrices de l'action sociale.

OBJECTIFS

- connaître et appliquer les obligations légales incombant à la collectivité en matière d'accueil des gens du voyage.
- appréhender et maîtriser les aspects juridiques et techniques et les responsabilités attachés à la création et à la gestion d'une aire d'accueil.

CONTENU

- l'historique de la présence en France des gens du voyage.
- la loi du 5 juillet 2000.
- les aires d'accueil des gens du voyage : descriptif, obligations, gestion.
- le schéma départemental d'accueil et d'habitat des gens du voyage.
- l'aire d'accueil permanent,
- l'habitat adapté pour les projets de sédentarisation.
- les actions à caractère social.
- les expériences de collectivités.

MÉTHODES PÉDAGOGIQUES

Possibilité d'une visite de site.

PRÉ-REQUIS

Aucun

Ce stage appartient à l'itinéraire suivant :

IXALO L'accès au logement des personnes en situation de précarité


LA PRÉVENTION ET L'INTERVENTION DANS LES COPROPRIÉTÉS DÉGRADÉES

Durée **2 jours présentiels + 0,5 jour à distance**

Niveau **Fondamentaux du métier**

LA GARDE
Code IEL : 20:XXCDE010
19-20/09/24

Cyrielle Besson
DÉLEGATION PACA
04 94 08 96 87

 Une adresse courriel personnelle est nécessaire à l'inscription

Code stage : SXCDE

PUBLIC

Responsables de l'habitat et du logement, chargées et chargés de mission habitat-logement, directeurs et directrices de gestion locative, directeurs et directrices de l'urbanisme et de l'aménagement durable, cheffes et chefs de projet urbanisme et aménagement, directeurs et directrices de l'action sociale.

OBJECTIFS

Avoir les outils pour agir sur l'habitat dégradé.

CONTENU

- la connaissance du parc, le repérage des copropriétés fragiles,
- le diagnostic,
- le fonctionnement et la gestion de la copropriété,
- les actions de prévention de l'endettement et de la dégradation,
- les financements disponibles,
- création des opérations de requalification de copropriétés dégradées (ORCOD),
- les dispositifs : Plans de sauvegarde, Opah de copropriétés dégradées,
- le portage foncier,
- les acteurs : Agences Locales de l'Energie, Anah,...

MÉTHODES PÉDAGOGIQUES

Cette formation comprend une e-communauté de stage accessible depuis la plateforme numérique d'apprentissage du CNFPT.

PRÉ-REQUIS

Disposer d'une adresse courriel individuelle, d'un ordinateur avec une connexion internet, une webcam et microphone, et carte son.

Ce stage appartient à l'itinéraire suivant :

IXALO L'accès au logement des personnes en situation de précarité

LES PROCÉDURES EN MATIÈRE DE LOGEMENT INSALUBRE

Durée **2 jours présentiels**

Niveau **Approfondissement**

LA GARDE
Code IEL : 20:SVVOT002
09-10/10/24

Corinne Carreras
DELEGATION PACA
04 94 08 75 95

Code stage : **SVVOT**

PUBLIC

- responsables et technicien.ne.s des services communaux d'hygiène et de santé (SCHS).

OBJECTIFS

- connaître le code réglementaire et les modalités d'intervention en matière de logement insalubre,
- repérer les situations d'insalubrité et d'indécence.

CONTENU

- le cadre réglementaire, pouvoirs de police du maire en matière de logement,
- les risques sanitaires,
- les procédures de contrôle, méthodologie d'intervention des services communaux d'hygiène et de santé (SCHS), des missions et compétences,
- les services de l'Etat et services sociaux.

MÉTHODES PÉDAGOGIQUES

- apports théoriques et études de cas.

PRÉ-REQUIS

-

LA MISE EN ŒUVRE DE LA POLICE DE LUTTE CONTRE L' HABITAT INDIGNE ET DE SÉCURITÉ DES IMMEUBLES, LOCAUX ET INSTALLATIONS

Durée **2 jours présentiels + 1 jour à distance**

Niveau **Approfondissement**

SAINT-LAURENT-DU-VAR
Code IEL : 20: SXQHD024
02-03/12/24

Samir Yacoubi
DELEGATION PACA
04 93 14 03 06

 Une adresse courriel personnelle est nécessaire à l'inscription

Code stage : SXQHD

PUBLIC

- agentes et agents responsables de la police habitat indigne
- responsables d'étude, de conception et de réalisation des bâtiments ou architectes
- responsables du patrimoine bâti

OBJECTIFS

- appliquer la législation dans le cadre de l'exercice des pouvoirs de police régissant l'habitat indigne
- gérer une situation de mise en œuvre des procédures
- rédiger les rapports dans le cas d'une procédure

CONTENU

- situations relevant de l'insalubrité
- pouvoirs de police générale (applications en matière d'hygiène et de péril)
- pouvoirs de police administrative spéciale de lutte contre l'habitat indigne. Déroulement de la procédure, de la préparation de l'arrêté de mise en sécurité jusqu'à son exécution
- procédures en matière d'hygiène
- sécurité juridique et publication des arrêtés à la Conservation des hypothèques
- traiter des situations d'urgence. Substitution aux copropriétaires défaillants. Droit des occupants, recouvrement auprès des propriétaires
- organisation au niveau intercommunal des outils et moyens de lutte contre l'habitat indigne
- études de cas : définition d'une procédure, mise en œuvre, suivi, compte-rendus

MÉTHODES PÉDAGOGIQUES

- exposés théoriques. Étude de cas. Jurisprudence.

Cette formation est complétée par une e-Communauté de stage et la mise à disposition de ressources distancielles consultables avant, pendant et après la formation et accessibles depuis la plateforme numérique d'apprentissage du CNFPT.

PRÉ-REQUIS

Séquence distancielle au préalable.

- disposer d'une adresse courriel individuelle,
- accéder à un ordinateur connecté à Internet et équipé d'un dispositif audio, d'un microphone et d'une webcam

Ce stage appartient à l'itinéraire suivant :

11Q14 Responsable des bâtiments

LE MAL LOGEMENT, UNE RÉALITÉ À LA CROISÉE DE L' HABITAT ET DU SOCIAL

Durée **2 jours présentiels + 1 jour à distance**

Niveau **Approfondissement**

LA GARDE
Code IEL : 20: SX34A014
06-07/01/25

Guillaume Allegre
DELEGATION PACA
0494089674

 Une adresse courriel personnelle est nécessaire à l'inscription

Code stage : SX34A

PUBLIC

Cadres des régions, départements, intercommunalités, villes et CCAS impliqués dans la lutte contre les exclusions

OBJECTIFS

- Comprendre et analyser l'ampleur du phénomène du mal logement,
- mieux connaître les dispositifs d'aides et faciliter le repérage, le diagnostic et l'accompagnement durable des publics,
- accompagner les équipes pour favoriser une plus grande coopération entre les professionnels des secteurs de l'habitat et du social,
- définir et mettre en œuvre des projets en faisant preuve d'innovation et en s'appuyant sur les dispositifs de droit commun.

CONTENU

- Le droit au logement : droit universel et fondamental,
- l'état des lieux du mal logement : chiffres clés, typologie de publics,
- la crise du logement, marché local du logement, habitat insalubre, marchands de sommeil,
- les manifestations : difficultés d'accès au logement, surpeuplement, précarité énergétique, bidonvilles,
- les impacts du mal logement sur la santé, la vie sociale, l'insertion,
- les dispositifs de prévention et d'accompagnement des publics en situation de précarité sociale : Plan Départementaux d'Action pour le Logement et l'Hébergement des Personnes Défavorisées (PDALHPD), Service Intégré d'Accueil et d'Orientation (SIAO), Centres d'Hébergement et de Réinsertion Sociale (CHRS), Droit Au Logement Opposable (DALO)....
- le travail en réseau d'acteurs : Complémentarité entre logement et action sociale.

MÉTHODES PÉDAGOGIQUES

Cette formation fait l'objet d'un temps à distance sous forme d'un module de e-formation d'une journée, accessible depuis la plateforme numérique d'apprentissage du CNFPT, suivi de 2 jours présentiels, articulant pratique et théorie, analyse de cas concrets, plénière et travaux de sous-groupes.

PRÉ-REQUIS

- Disposer d'une adresse mail individuelle,
- accéder à un ordinateur connecté à internet.

Ce stage appartient aux itinéraires suivants :

I2K18 Lutte contre les exclusions, la précarité et la pauvreté

IXALO L'accès au logement des personnes en situation de précarité



AMÉNAGEMENT ET DÉVELOPPEMENT DURABLE DES TERRITOIRES

D2B : POLITIQUE DE LA VILLE

LA CONDUITE DU PROJET DE RENOUVELLEMENT URBAIN

Durée **3 jours présentiels**

Niveau **Fondamentaux du métier**

LIMOGES
Code IEL : 86: SXPRU008
08-10/01/24

VERONIQUE BOUVOT
NOUVELLE AQUITAINE
05 55 30 08 75

LIMOGES
Code IEL : 86: SXPRU009
18-20/11/24

VERONIQUE BOUVOT
NOUVELLE AQUITAINE
05 55 30 08 75

Code stage : SXPRU

PUBLIC

Chef ou cheffe de projet renouvellement urbain, chef ou cheffe de projet Politique de la ville.

OBJECTIFS

- Connaître le cadre de référence d'un responsable de projet Renouvellement urbain.
- Maîtriser et appliquer les méthodes et outils de la gestion de projet, appliqués au contexte du renouvellement urbain.

CONTENU

- Rappel sur les enjeux et objectifs des projets de renouvellement urbain (PRU) et leur cadre législatif et réglementaire.
- Le bilan du Programme National pour la Rénovation Urbaine en matière de conduite de projet et les évolutions induites par le Nouveau Programme National de Renouvellement urbain.
- Les missions et la posture du chef de projet et son insertion dans le système d'acteurs (acteurs décisionnaires, opérateurs, habitants etc.).
- La conduite du PRU et les leviers d'action du chef de projet.

MÉTHODES PÉDAGOGIQUES

Apports méthodologiques et partages d'expériences avec la mobilisation des différents acteurs impliqués (bureau d'études, Agence Nationale de la Rénovation Urbaine, collectivités locales).

PRÉ-REQUIS

Aucun

Ce stage appartient à l'itinéraire suivant :

IX453 Conception et pilotage de la politique de la ville

LE VOLET ÉDUCATION DANS LE CADRE DE LA POLITIQUE DE LA VILLE

Durée **2 jours présentiels + 1 jour à distance**


Niveau **Expertise**

LA GARDE
Code IEL : 20: SX3LA008
15-16/01/24

Yoann Gole
DELEGATION PACA
04 94 08 96 26

PARIS
Code IEL : 84: SX3LA011
27/05/24+28/05/24

Stefana LAMBION
ILE-DE-FRANCE
01 30 96 13 94

 Une adresse courriel personnelle est nécessaire à l'inscription

Code stage : SX3LA

PUBLIC

Directeurs, directrices et cadres chargés des services éducation-enfance-jeunesse, coordonnateurs et coordonnatrices éducation-enfance-jeunesse, coordonnateurs et coordonnatrices de réussite éducative.

OBJECTIFS

- être en mesure de comprendre les dispositifs de la politique de la ville en matière d'éducation, en identifier les points de vigilance et les enjeux.
- comprendre la démarche de l'éducation prioritaire.

CONTENU

- l'éducation prioritaire :
 - les dispositifs,
 - la géographie prioritaire,
 - l'environnement (mutualisation, intercommunalité, etc.).
- le programme de réussite éducative (PRE) au sein de la politique de la ville :
 - son contexte,
 - sa définition,
 - les éléments de cadrage.
- les cultures professionnelles des acteurs et actrices impliqués par les dispositifs, leurs interactions.
- l'articulation entre la politique éducative et la politique de cohésion sociale.

MÉTHODES PÉDAGOGIQUES

Cette formation fait l'objet d'un temps à distance composé d'un webinaire et d'une mise à disposition de ressources spécifiques en ligne consultables avant/ pendant/ après la formation sur une communauté de stage via la plateforme numérique d'apprentissage du CNFPT. Le temps en présentiel est réservé aux cas pratiques et aux travaux en groupe.

PRÉ-REQUIS

Disposer d'un ordinateur muni d'une caméra/ d'un casque audio/ d'un micro et d'un accès à internet, ainsi que d'une adresse courriel individuelle

Ce stage appartient aux itinéraires suivants :

- 11L04 Directeur ou directrice et cadre chargé de l'éducation-enfance-jeunesse
- IX453 Conception et pilotage de la politique de la ville
- 11L04 Directeur ou directrice et cadre chargé de l'éducation-enfance-jeunesse


LA PLACE DES HABITANTS DANS L'ÉLABORATION DES PROJETS ET DANS LA DÉCISION PUBLIQUE

Durée **2 jours présentiels + 1 jour à distance**

Niveau **Approfondissement**

BORDEAUX
Code IEL : 86:SXPV011
12-13/03/24

FLORENCE RICOL
NOUVELLE AQUITAINE
05 55 58 65 83

 Une adresse courriel personnelle est nécessaire à l'inscription

Code stage : SXPV

PUBLIC

Directeurs et directrices du développement territorial, cheffes et chefs de projet développement territorial, chargées et chargés de développement territorial, agentes et agents de développement territorial.

OBJECTIFS

- comprendre comment passer de la participation des habitants à la co-construction de l'action publique,
- clarifier le sens d'une démarche de pouvoir d'agir et dégager des clefs de mise en œuvre,
- adopter une posture adéquate dans sa relation à l'habitant.

CONTENU

- la formation au diagnostic d'usage,
- les outils et méthodes de la co-construction,
- le rôle du professionnel dans la démarche d'aide à la décision,
- la mise en place et l'animation des Conseils Citoyens,
- la construction d'une feuille de route individuelle,
- le partage d'outils.

MÉTHODES PÉDAGOGIQUES

Cette formation fait l'objet d'un temps à distance sous forme d'une e-communauté de stage et d'un temps à distance sous forme d'une classe virtuelle en simultanée sur la plateforme numérique d'apprentissage du CNFPT.

PRÉ-REQUIS

Disposer d'une adresse courriel individuelle, d'un ordinateur avec une connexion internet, une webcam et microphone, et carte son. .

LA MISE EN RÉCITS DES TRANSITIONS POUR CONSOLIDER LES PROJETS DE TERRITOIRE

Durée **3 jours présentiels + 0,5 jour à distance**

Niveau **Approfondissement**

LILLE
Code IEL : 45: SXMRO003
14-16/02/24

Victor BURETTE
INSET DE DUNKERQUE

ANGERS
Code IEL : 17: SXMRO001
18-20/06/24

Bruno Gemin
DELEGATION PAYS DE LA LOIRE
0241773750

 Une adresse courriel personnelle est nécessaire à l'inscription

Code stage : SXMRO

PUBLIC

Directeurs ou directrices, cadres travaillant dans les domaines de la communication, du développement des territoires, du développement local et de l'aménagement.

OBJECTIFS

- comprendre les enjeux et les fondamentaux de la mise en récit(s),
- faire de la mise en récit un levier pour accélérer les transitions sur son territoire,
- appréhender les spécificités d'une communication autour de la mise en récit,
- identifier le rôle de l'implication citoyenne,
- revisiter le sens de l'évaluation au regard de l'approche narrative,
- affiner son projet de mise en récit des transitions pour consolider son projet de territoire.

CONTENU

- les fondamentaux et enjeux de la coopération,
- les fondamentaux de l'approche narrative,
- la trajectoire dans la construction du récit du projet,
- le rapport au story-telling,
- les principes et bonnes pratiques de communication au service des transitions,
- la diversité et les limites des livrables,
- la place des citoyens dans la mise en récit,
- l'évaluation par les récits,
- le maillage d'un écosystème de compétences et de projets.

MÉTHODES PÉDAGOGIQUES

Cette formation, d'un temps présentiel de 3 jours, articulera pratique, théorie, analyse de cas concrets et co-développement. Cette formation fait l'objet d'un temps à distance sous forme d'une e-communauté de stage qui permet le partage de ressources et démarche collaborative entre les stagiaires et l'intervenant ou l'intervenante. Les 3 heures de la communauté de stage seront réparties sur une durée de 6 semaines. Ce temps à distance est disponible sur la plateforme numérique d'apprentissage du CNFPT.

PRÉ-REQUIS

Etre engagé dans des projets de transitions au sein de sa collectivité. Avoir les connaissances de base des enjeux en matière de transition écologique et sociale.

LES TIERS-LIEUX, UN LEVIER POUR RENFORCER LA COHÉSION ET L'ATTRACTIVITÉ DES TERRITOIRES

Durée 2 jours présentiels + 0,5 jours à distance

Niveau Approfondissement

ANGERS
Code IEL : 17: SXDM5011
14-15/03/24

Bruno Gemin
DELEGATION PAYS DE LA LOIRE
0241773750

ANGERS
Code IEL : 17: SXDM5006
20-21/06/24

Bruno Gemin
DELEGATION PAYS DE LA LOIRE
0241773750

PANTIN
Code IEL : 84: SXDM5012
08/10/24+09/10/24


Florence MARTIN
ILE-DE-FRANCE
01 41 83 35 68

LIMOGES
Code IEL : 86: SXDM5008
10-11/12/24

FLORENCE RICOL
NOUVELLE AQUITAINE
05 55 58 65 83

LILLE
Code IEL : 83: SXDM5009
27-28/11/24

Delphine ADELIS-COPIN
HAUTS DE FRANCE
03 20 15 69 58

 Une adresse courriel personnelle est nécessaire à l'inscription

Code stage : SXDM5



PUBLIC

Agents travaillant dans les domaines du développement des territoires, du développement local, de l'économie sociale et solidaire, de l'aménagement, des politiques d'insertion et d'emploi et des politiques sociales.

OBJECTIFS

- se doter des éléments de réflexion et des outils pour définir sa posture en tant que collectivité (impulsion, accompagnement et facilitation),
- concevoir un tiers-lieux intégré à une politique de cohésion territoriale,
- appréhender la diversité des tiers-lieux et des espaces collectifs partagés,
- découvrir et appréhender les partenariats possibles entre collectivités et tiers-lieux,
- appréhender le positionnement possible du soutien de la collectivité à la création de tiers lieux.

CONTENU

- compréhension de ce qu'est un tiers-lieu et des éléments constitutifs,
- identification de la place des tiers-lieux dans la dynamique locale,
- compréhension de l'apport des tiers-lieux et de leurs finalités,
- identification des enjeux en terme de développement économique et de cohésion sociale,
- découverte des grandes typologies de tiers-lieux au travers d'exemples de projets et d'activités,
- repérage des structures et politiques publiques qui peuvent accompagner et aider le projet,
- les conditions de réussite : financière et de gestion des lieux,
- la diversité des modèles de tiers-lieux et leur adaptation aux spécificités du territoire (rural/urbain).

MÉTHODES PÉDAGOGIQUES

Le temps présentiel d'une durée de 2 jours, articulera pratique/théorie et analyse de cas concrets. Cette formation fait l'objet d'un temps à distance sous forme d'une e-communauté de stage et d'une mise à disposition de ressources spécifiques en ligne consultables avant, pendant et après la formation. Ce temps à distance est disponible sur la plateforme numérique d'apprentissage du CNFPT.

PRÉ-REQUIS

Disposer d'une adresse courriel individuelle, d'un ordinateur avec une connexion internet et une webcam.

L'ÉVALUATION DES ACTIONS DE LA POLITIQUE DE LA VILLE

Durée **2 jours présentiels + 1 jour à distance**

Niveau **Approfondissement**

MAMOUDZOU
Code IEL : 34:SXEVP014
02-03/04/24

ILMATI IBRAHIM RAMADANI
DELEGATION DE MAYOTTE
0269648504

PANTIN
Code IEL : 84:SXEVP013
02/10/24+03/10/24

Florence MARTIN
ILE-DE-FRANCE
01 41 83 35 68

LA GARDE
Code IEL : 20:SXEVP012
10-11/10/24

Cyrielle Besson
DELEGATION PACA
04 94 08 96 87

 Une adresse courriel personnelle est nécessaire à l'inscription

Code stage : SXEVP

PUBLIC

Directeurs et directrices du développement territorial, cheffes et chefs de projet développement territorial, chargées et chargés de développement territorial chargées et chargés de mission évaluation des politiques publiques.

OBJECTIFS

Développer une approche méthodologique incluant un retour sur les finalités des actions menées, la définition de l'objet à évaluer et la question de la restitution des résultats aux financeurs et aux porteurs de projets.

CONTENU

- évaluation des politiques publiques en France appliquée à la politique de la ville,
- méthodes, techniques et outils d'évaluation,
- conception et conduite d'un processus local d'évaluation,
- enjeux et analyses de l'évaluation dans la conduite de projet.

MÉTHODES PÉDAGOGIQUES

Cette formation fait l'objet d'un temps à distance sous forme d'une e-communauté de stage et d'une mise à disposition de ressources spécifiques en ligne consultables avant, pendant et après la formation, accessibles depuis la plateforme numérique d'apprentissage du CNFPT.

PRÉ-REQUIS

Disposer d'une adresse courriel individuelle, d'un ordinateur avec une connexion internet, une webcam et microphone, et carte son.

Ce stage appartient à l'itinéraire suivant :

IX453 Conception et pilotage de la politique de la ville


L'ANIMATION DES PROJETS DE TRANSITIONS TERRITORIALES

Durée **6 jours présentiels + 1,5 jours à distance**

Niveau **Approfondissement**

AMIENS
Code IEL : 83: SXATW004
04-05/04/24+23-24/05/24+01-02/07/24

Delphine ADELIS-COPIN
HAUTS DE FRANCE
03 20 15 69 58

 Une adresse courriel personnelle est nécessaire à l'inscription

Code stage : SXATW



PUBLIC

Développeurs et développeuses territoriaux, Agents de développement local, Agents de développement social, Chargées et chargés du développement des quartiers et/ou des territoires, Chargées et Chargés de mission de programmes territoriaux.

OBJECTIFS

- identifier les enjeux de transitions sur son territoire,
- développer une approche systémique et globale,
- adapter l'animation territoriale pour accélérer les transitions,
- contribuer à une transition écologique et sociale,
- comprendre les spécificités d'une ingénierie pour les transitions territoriales.

CONTENU

- partage des enjeux climatiques et environnementaux territoriaux,
- biais cognitifs et freins au changement,
- mise en mouvement des organisations,
- implication des acteurs du territoire et des citoyens,
- fonction et positionnement de l'ingénierie,
- compétences des développeurs territoriaux.

MÉTHODES PÉDAGOGIQUES

Cette formation, d'un temps présentiel de trois fois deux journées, articulera pratique, théorie, analyse de cas concrets, études de cas, retours d'expérience et travaux en sous-groupe. Cette formation fait l'objet d'un temps à distance sous forme d'une e-communauté de stage qui permet partage de ressources et démarche collaborative entre les stagiaires et l'intervenant ou l'intervenante. Ce temps à distance est disponible sur la plateforme numérique d'apprentissage du CNFPT.

PRÉ-REQUIS

Ce stage se compose de trois sessions de deux journées en présentiel. L'engagement à participer aux trois séances est indispensable pour valider l'inscription.

LE DÉVELOPPEMENT ÉCONOMIQUE ET L'EMPLOI DANS LES QUARTIERS

Durée **2 jours présentiels + 0,5 jour à distance**

Niveau **Approfondissement**

METZ
Code IEL : 82:SXE2S003
09-10/04/24

Nathalie ROCHE
GRAND EST

CLERMONT-FERRAND
Code IEL : 80:SXE2S002
23-24/05/24

Sandrine Gourin
AUVERGNE RHONE ALPES
04 76 15 01 29

NANTES
Code IEL : 17:SXE2S001
10-11/10/24

Bruno Gemin
DELEGATION PAYS DE LA LOIRE
0241773750

PANTIN
Code IEL : 84:SXE2S004
12/11/24+13/11/24

Florence MARTIN
ILE-DE-FRANCE
01 41 83 35 68

 Une adresse courriel personnelle est nécessaire à l'inscription

Code stage : SXE2S

PUBLIC

Directeurs et directrices du développement économique, chargées et chargés de mission développement économique, chargées et chargés de mission prospection entreprise, chargées et chargés de mission ESS, chargées et chargés de mission emploi, chargées et chargés de mission insertion, cheffes et chefs de projet politique de la ville.

OBJECTIFS

- comprendre les enjeux du développement économique en termes d'emploi et d'activité dans les quartiers,
- développer une approche globalisée et partenariale pour lever les freins de l'accès à l'emploi,
- connaître les mesures spécifiques pour l'emploi dans les quartiers, en particulier les Cités de l'emploi,
- renforcer les dynamiques d'aller-vers au bénéfice des publics les plus fragiles,
- connaître les dispositifs de soutien et d'accompagnement des entreprises,
- conduire des diagnostics de quartiers permettant le repérage des potentialités de développement économique.

CONTENU

- l'état des lieux de l'emploi des habitants des QPV,
- les dispositifs d'insertion et d'emploi existants,
- la connaissance et le rôle des acteurs de l'insertion, de l'emploi, du développement économique et de la politique de la ville,
- la rénovation du contrat de ville comme levier de renforcement du volet emploi-insertion-formation,
- les spécificités et contraintes qui pèsent sur les femmes en matière de recherche d'emploi,
- les dispositifs spécifiques dédiés à l'insertion et à l'emploi des jeunes,
- les liens avec les entreprises du territoire et l'amélioration du rapprochement offre/demande d'emploi,
- les aides et dispositifs de soutien aux entreprises (conseils, exonérations fiscales, emplois francs...).

MÉTHODES PÉDAGOGIQUES

Cette formation, d'un temps présentiel de 2 jours, articulera pratique, théorie, analyse de cas concrets et travaux en sous-groupe à partir des projets de territoires des participants. Cette formation fait l'objet d'un temps à distance sous forme d'une e-communauté de stage qui permet partage de ressources et démarche collaborative entre les stagiaires et l'intervenant ou l'intervenante. Les 3 heures de la communauté de stage seront réparties sur une durée de 6 semaines. Ce temps à distance est disponible sur la plateforme numérique d'apprentissage du CNFPT.

PRÉ-REQUIS

Disposer d'une adresse courriel individuelle et d'un ordinateur avec une connexion internet.

Ce stage appartient à l'itinéraire suivant :

IX453 Conception et pilotage de la politique de la ville

MÉTHODOLOGIE DE PROJET APPLIQUÉE AU PILOTAGE DE LA POLITIQUE DE LA VILLE

Durée **2 jours présentiels + 0.5 jour à distance**

Niveau **Approfondissement**

TOULOUSE
Code IEL : 87: SXMPV010
30-31/05/24

Cyril BRENAC
OCCITANIE



Une adresse courriel personnelle est nécessaire à l'inscription

Code stage : SXMPV

PUBLIC

Directeurs et directrices du développement territorial, cheffes et chefs de projet développement territorial, chargées et chargés de développement territorial.

OBJECTIFS

- développer une approche globale du pilotage du contrat de ville,
- maintenir la dynamique de projet dans le temps.

CONTENU

- les modes de gouvernance,
- le fonctionnement en mode projet,
- la mobilisation du droit commun et l'animation du partenariat local,
- la place des habitants dans les instances de pilotage,
- les outils de veille et de pilotage.

MÉTHODES PÉDAGOGIQUES

Cette formation fait l'objet d'une e-communauté accessible depuis la plateforme numérique du CNFPT.

PRÉ-REQUIS

Disposer d'une adresse courriel individuelle, d'un ordinateur avec une connexion internet, une webcam et microphone, et carte son.

Ce stage appartient à l'itinéraire suivant :

IX453 Conception et pilotage de la politique de la ville

LA PRÉVENTION DE LA DÉLINQUANCE : ACTEURS ET DISPOSITIFS

Durée **2 jours présentiels + 1 jour à distance**

Niveau **Approfondissement**

LIMOGES
Code IEL : 86: SXCLS023
18-19/06/24

FLORENCE RICOL
NOUVELLE AQUITAINE
05 55 58 65 83

LA GARDE
Code IEL : 20: SXCLS024
12-13/12/24

Cyrielle Besson
DÉLEGATION PACA
04 94 08 96 87

 Une adresse courriel personnelle est nécessaire à l'inscription

Code stage : SXCLS

PUBLIC

Cheffes et chefs de projet développement territorial, chargées et chargés de développement territorial, directeurs et directrices du développement territorial, policières et policiers municipaux, coordonnateurs et coordonnatrices du CLSPD, médiateurs et médiatrices de maison de quartier, coordonnateurs et coordonnatrices éducation-enfance-jeunesse.

OBJECTIFS

- s'orienter dans les politiques de prévention de la délinquance,
- identifier les champs de compétences des partenaires de la collectivité,
- élaborer des actions et s'inscrire dans des dispositifs existants.

CONTENU

- le cadre contractuel : les contrats locaux de sécurité et de prévention de la délinquance,
- les instances d'échanges et de pilotage,
- les acteurs: la police, l'administration judiciaire, les services sociaux, les associations, la prévention sociale, les services pénitentiaires d'insertion et de probation, etc..
- les actions de prévention de la délinquance: la médiation sociale, les modes de régulation des conflits, les actions de prévention de la récidive, la prévention situationnelle, la politique publique de l'accès aux droits, etc...
- les actions de prévention de la radicalisation violente.

MÉTHODES PÉDAGOGIQUES

Cette formation fait l'objet d'un temps à distance sous forme d'une e-communauté de stage et d'une mise à disposition de ressources spécifiques en ligne consultables avant, pendant et après la formation, accessibles depuis la plateforme numérique d'apprentissage du CNFPT.

PRÉ-REQUIS

Disposer d'une adresse courriel individuelle, d'un ordinateur avec une connexion internet, une webcam et microphone, et carte son.

Ce stage appartient aux itinéraires suivants :

- 11L04 Directeur ou directrice et cadre chargé de l'éducation-enfance-jeunesse
- IX453 Conception et pilotage de la politique de la ville
- 11L04 Directeur ou directrice et cadre chargé de l'éducation-enfance-jeunesse

LA POLITIQUE DE LA VILLE: OBJECTIFS, ACTEURS ET MOBILISATION DU DROIT COMMUN

Durée **2 jours présentiels + 1 jour à distance**

Niveau **Approfondissement**

MARSEILLE
Code IEL : 20: SXPOV027
17-18/06/24

Cyrielle Besson
DÉLEGATION PACA
04 94 08 96 87

 Une adresse courriel personnelle est nécessaire à l'inscription

Code stage : SXPOV

PUBLIC

Directeurs et directrices du développement territorial, cheffes et chefs de projet développement territorial, chargées et chargés de développement territorial, coordonnateurs et coordonnatrices enfance-éducation-jeunesse et cohésion sociale.

OBJECTIFS

- s'approprier le cheminement de la politique de la ville, ses acquis et ses limites.
- appréhender les enjeux des contrats de ville et en saisir les dimensions partenariales et transversales.

CONTENU

- l'historique de la politique de la ville et ses grandes étapes,
- les institutions et acteurs qui structurent et portent cette politique (Anru, ANCT, délégués du Préfet, associations...),
- les modes de gouvernance,
- les modes de financement des actions,
- la mobilisation des politiques de droit commun,
- les travaux d'évaluation de la politique de la ville.

MÉTHODES PÉDAGOGIQUES

Cette formation fait l'objet d'un temps à distance sous forme d'une e-communauté de stage et d'un temps à distance sous forme d'un module de e-formation qui reprend les fondamentaux du MOOC Politique de la Ville et est accessible depuis la plateforme numérique d'apprentissage du CNFPT .

PRÉ-REQUIS

Disposer d'une adresse courriel individuelle, d'un ordinateur avec une connexion internet, une webcam et microphone, et carte son.

Ce stage appartient à l'itinéraire suivant :

IX453 Conception et pilotage de la politique de la ville

LES FINANCEMENTS EUROPÉENS POUR LA POLITIQUE DE LA VILLE

Durée **2 jours présentiels + 1 jour à distance**


Niveau **Approfondissement**

PANTIN
Code IEL : 84: SXPOZ004
19/06/24+20/06/24

Florence MARTIN
ILE-DE-FRANCE
01 41 83 35 68

LA GARDE
Code IEL : 20: SXPOZ003
26-27/09/24

Cyrielle Besson
DÉLEGATION PACA
04 94 08 96 87

 Une adresse courriel personnelle est nécessaire à l'inscription

Code stage : SXPOZ

PUBLIC

Directeurs et directrices du développement territorial, cheffes et chefs de projet développement territorial, chargées et chargés de développement territorial.

OBJECTIFS

- favoriser une meilleure articulation entre les politiques nationales de cohésion urbaine et les financements européens,
- appliquer une approche intégrée au projet territorial et au contrat de ville,
- monter et gérer un projet européen d'investissement territorial intégré (ITI) ou URBACT,
- appréhender les financements européens (FEDER, FSE) pour la politique de la ville.

CONTENU

- le volet urbain de la politique européenne de cohésion : les Investissements Territoriaux Intégrés,
- les autorités de gestion régionales, les Programmes Opérationnels, etc...
- la gestion et la gouvernance des fonds européens,
- l'ingénierie de projet,
- la communication sur les dispositifs.
- l'articulation entre les enjeux sociaux, urbains, économiques et environnementaux.
- l'identification des acteurs à mobiliser.

MÉTHODES PÉDAGOGIQUES

Cette formation fait l'objet d'un module de e-formation à consulter avant la formation présentielle; qui permettra l'apports de connaissances et sera disponible sur la plateforme numérique d'apprentissage du CNFPT. Le temps présentiel d'une durée de 2 jours, articulera pratique/théorie, analyse de cas concrets, plénière et travaux de sous-groupes.

PRÉ-REQUIS

Disposer d'une adresse courriel individuelle, d'un ordinateur avec une connexion internet, une webcam et microphone, et carte son.

Ce stage appartient à l'itinéraire suivant :

IX453 Conception et pilotage de la politique de la ville

LA CONCEPTION ET LE PILOTAGE D'UN PROJET DE TIERS-LIEU

Durée **3 jours présentiels + 0,5 jour à distance**

Niveau **Approfondissement**

LILLE
Code IEL : 83:SXTLX004
26-28/06/24

Delphine ADELIS-COPIN
HAUTS DE FRANCE
03 20 15 69 58

STRASBOURG
Code IEL : 82:SXTLX003
01-03/10/24

Nathalie ROCHE
GRAND EST

ANGERS
Code IEL : 17:SXTLX001
04-06/12/24

Bruno Gemin
DELEGATION PAYS DE LA LOIRE
0241773750

 Une adresse courriel personnelle est nécessaire à l'inscription

Code stage : SXTLX

PUBLIC

Agents travaillant dans les domaines du développement des territoires, du développement local, de l'économie sociale et solidaire, de l'aménagement, des politiques d'insertion et d'emploi et des politiques sociales.

OBJECTIFS

- comprendre le parcours de création d'un tiers-lieu,
- constituer et fédérer une communauté autour d'un tiers-lieu,
- appréhender les spécificités d'une gouvernance ouverte,
- ancrer et sécuriser le développement du projet,
- cadrer les interactions entre la communauté et les acteurs publics.
- identifier les étapes juridiques et administratives,
- connaître les modèles socio-économiques,
- affiner son projet de tiers-lieu dans une optique de co-développement.

CONTENU

- le maillage d'un écosystème de compétences et de projets,
- les cadres permettant la prise de décision,
- les politiques publiques et acteurs à associer,
- les modèles juridiques possibles pour les tiers-lieux,
- la production de services d'intérêt général,
- l'outillage juridique de la gouvernance (statuts, règlement intérieur...),
- les enjeux fonciers,
- l'écriture du portrait-robot du tiers-lieu à faire émerger sur son territoire dans une approche de co-développement.

MÉTHODES PÉDAGOGIQUES

Cette formation, d'un temps présentiel de 3 jours, articulera pratique, théorie, analyse de cas concrets et co-développement. Cette formation fait l'objet d'un temps à distance sous forme d'une e-communauté de stage qui permet partage de ressources et démarche collaborative entre les stagiaires et l'intervenant ou l'intervenante. Les 3 heures de la communauté de stage seront réparties sur une durée de 6 semaines. Ce temps à distance est disponible sur la plateforme numérique d'apprentissage du CNFPT.

PRÉ-REQUIS

Avoir une connaissance de base de l'écosystème spécifique des tiers-lieux. Il est recommandé de suivre au préalable le stage SXDM5 "Les tiers-lieux, un levier renforcer la cohésion et l'attractivité des territoires".

L'ANIMATION DES ACTIVITÉS PHYSIQUES ET SPORTIVES DANS LES QUARTIERS POLITIQUE DE LA VILLE

Durée **2 jours présentiels + 0,5 jour à distance**

Niveau **Fondamentaux du métier**

DUNKERQUE
Code IEL : 83: SXALS014
26-27/08/24

Julie PHILIPPE
HAUTS DE FRANCE
03 20 15 50 63

 Une adresse courriel personnelle est nécessaire à l'inscription

Code stage : SXALS

PUBLIC

Animateurs ou animatrices, éducateurs ou éducatrices, coordonnateurs ou coordinatrices des APS.

OBJECTIFS

- connaître et collaborer avec les acteurs sociaux et éducatifs locaux,
- identifier les attentes et les besoins des habitants des quartiers de son territoire,
- co-construire des actions en faveurs de la jeunesse et des publics les plus éloignés de la pratique sportive.

CONTENU

- le sport facteur d'intégration : mythe ou réalité,
- les acteurs sociaux et éducatifs des quartiers prioritaires de la politique de la ville et leur champ d'intervention,
- cadre et limites de l'intervention des éducateurs et éducatrices sportifs dans les quartiers prioritaires,
- articulation et coordination avec les acteurs et actrices sociaux et éducatifs locaux,
- construction de projets intégrés adaptés à la sociologie et aux besoins du quartier.

MÉTHODES PÉDAGOGIQUES

Apports, mise en situation et réflexion sur ses propres pratiques, mise en œuvre des acquis des connaissances. Cette formation fait l'objet d'un temps à distance sous forme d'une communauté de stage depuis la plateforme numérique d'apprentissage du CNFPT.

PRÉ-REQUIS

Disposer d'un ordinateur avec accès à internet, d'une adresse courriel individuelle. S'appropriier en amont les notices, powerpoint et tout document mis à disposition pour la préparation de cette formation.

Ce stage appartient aux itinéraires suivants :

- I2S04 Animateur, éducateur des activités physiques et sportives
- IX453 Conception et pilotage de la politique de la ville

LES DÉMARCHES DE GESTION URBAINE DE PROXIMITÉ

Durée **3 jours présentiels**

Niveau **Approfondissement**

LILLE
Code IEL : 83: SXGUP027
26-28/08/24

Delphine ADELIS-COPIN
HAUTS DE FRANCE
03 20 15 69 58

NANCY
Code IEL : 82: SXGUP026
25-27/09/24

Nathalie ROCHE
GRAND EST

SAINT-MARTIN-D' HÈRES
Code IEL : 80: SXGUP030
02-04/10/24

Sandrine Gourin
AUVERGNE RHONE ALPES
04 76 15 01 29

PANTIN
Code IEL : 84: SXGUP028
16/10/24+17/10/24+18/10/24

Florence MARTIN
ILE-DE-FRANCE
01 41 83 35 68

THORIGNÉ-FOUILLARD
Code IEL : 05: SXGUP025
20-22/11/24

Fabien GRELARD
DELEGATION BRETAGNE
0297477104

Code stage : SXGUP

PUBLIC

Cheffes et chefs de projet développement territorial, chargées et chargés de développement territorial, directeurs et directrices du développement territorial, agentes et agents de développement territorial, responsables de l'habitat et du logement.

OBJECTIFS

- Mettre en place une démarche de GUP en mode projet,
- Piloter et évaluer la gestion urbaine de proximité,
- Gérer et animer la ville, le quartier avec élus, techniciens et citoyens.

CONTENU

- les enjeux de la gestion urbaine de proximité,
- l'analyse du fonctionnement social urbain d'un site,
- les organisations de la gestion urbaine et leurs évolutions,
- le diagnostic partagé des problèmes, des atouts et des potentialités d'un territoire,
- les outils de communication,
- les méthodes d'animation en réseau,
- les méthodes de concertation et de participation des habitants.

MÉTHODES PÉDAGOGIQUES

- apports théoriques,
- échanges de pratiques,
- visite de site.

PRÉ-REQUIS

Aucun

Ce stage appartient aux itinéraires suivants :

- 11QPP Responsable propreté des espaces publics
- IX453 Conception et pilotage de la politique de la ville

LA PARTICIPATION CITOYENNE DANS LES QUARTIERS POLITIQUE DE LA VILLE

Durée **3 jours présentiels + 0,5 jour à distance**

Niveau **Approfondissement**

LILLE
Code IEL : 83: SXPC0002
09-10/09/24

Delphine ADELIS-COPIN
HAUTS DE FRANCE
03 20 15 69 58

BORDEAUX
Code IEL : 86: SXPC0001
27-29/11/24

FLORENCE RICOL
NOUVELLE AQUITAINE
05 55 58 65 83

 Une adresse courriel personnelle est nécessaire à l'inscription

Code stage : SXPCO

PUBLIC

Directeurs et directrices de la politique de la ville, cheffes et chefs de projet politique de la ville, chargées et chargés de mission politique de la ville, agentes et agents de la politique de la ville.

OBJECTIFS

- appréhender la participation des habitants, ses dimensions, ses limites, ses intérêts,
- identifier les différents niveaux de participation des habitants, en particulier via l'instance du Conseil Citoyen,
- renforcer l'implication des habitants dans l'élaboration et l'évaluation de la nouvelle génération de contrats de ville,
- clarifier le sens d'une démarche de pouvoir d'agir et dégager des clefs de mise en œuvre,
- dégager des leviers mobilisables pour « aller vers » les habitants,
- favoriser une participation effective dans la mise en œuvre et l'appropriation des projets.

CONTENU

- la co-construction des contrats de ville avec les habitants et acteurs du territoire,
- le passage de la participation des habitants à la co-construction de l'action publique,
- l'articulation entre les différentes démarches de concertation et de gestion urbaine existantes,
- les outils et méthodes de la co-construction,
- la posture adéquate dans la relation à l'habitant,
- la mise en place et l'animation des Conseils Citoyens,
- l'outil des tables de quartier et les autres outils spécifiques aux QPV,
- la construction d'une feuille de route pour son territoire.

MÉTHODES PÉDAGOGIQUES

Cette formation, d'un temps présentiel de 3 jours, articulera pratique, théorie, analyse de cas concrets et travaux en sous-groupe à partir des projets de territoires des participants. Cette formation fait l'objet d'un temps à distance sous forme d'une e-communauté de stage qui permet partage de ressources et démarche collaborative entre les stagiaires et l'intervenant ou l'intervenante. Les 3 heures de la communauté de stage seront réparties sur une durée de 6 semaines. Ce temps à distance est disponible sur la plateforme numérique d'apprentissage du CNFPT.

PRÉ-REQUIS

Disposer d'une adresse courriel individuelle, d'un ordinateur avec une connexion internet et une webcam.

Ce stage appartient à l'itinéraire suivant :

IX453 Conception et pilotage de la politique de la ville

LES OUTILS DE L' OBSERVATION DES TERRITOIRES DE LA POLITIQUE DE LA VILLE

Durée **2 jours présentiels**

Niveau **Approfondissement**

METZ
Code IEL : 82: SXOBT006
12-13/09/24

Nathalie ROCHE
GRAND EST

PANTIN
Code IEL : 84: SXOBT007
19/11/24+20/11/24

Florence MARTIN
ILE-DE-FRANCE
01 41 83 35 68

Code stage : SXOBT

PUBLIC

Directeurs et directrices du développement territorial, cheffes et chefs de projet développement territorial, chargées et chargés de développement territorial.

OBJECTIFS

Contribuer à dresser un état des lieux et une analyse des dynamiques et des évolutions des territoires et de leurs habitants en lien avec le suivi des actions et des dispositifs mis en oeuvre.

CONTENU

- les enjeux de l' observation locale de la politique de la ville,
- l' articulation entre l' observation et l' évaluation des contrats de ville,
- une organisation locale de l' observation,
- une observation à organiser en partenariat,
- le choix des échelles infracommunales,
- les fournisseurs d' informations à mobiliser,
- les données disponibles.

MÉTHODES PÉDAGOGIQUES

- apports théoriques,
- mise en pratique des outils proposés,
- échanges d' expériences.

PRÉ-REQUIS

Aucun

Ce stage appartient à l' itinéraire suivant :

IX453 Conception et pilotage de la politique de la ville

LA PRÉVENTION DE LA RADICALISATION VIOLENTE : COMPRÉHENSION, ANALYSE ET INTERVENTION

Durée **3 jours présentiels**

Niveau **Approfondissement**

ANGERS
Code IEL : 17: SX38A001
16-18/09/24

Bénédicte RAMBAULT
DELEGATION PAYS DE LA LOIRE
02 41 77 37 46

Code stage : SX38A

PUBLIC

Tous les agents concernés par la prévention de la radicalisation violence (action sociale, politique de la ville, sécurité, éducation, enfance...)

OBJECTIFS

- Comprendre le processus de radicalisation violente,
- l'inscrire dans un contexte historique et géopolitique,
- détecter les faisceaux d'indices, les risques de basculement et procéder à un signalement,
- réfléchir à son positionnement professionnel,
- développer une stratégie partenariale avec les acteurs de son territoire,
- maîtriser la réponse publique de l'Etat.

CONTENU

- Les définitions et notions fondamentales relatives au champ de la radicalisation : radicalisation violente, prosélytisme, fondamentalisme,
- les racines idéologiques du djihadisme et son ancrage géopolitique,
- le processus de radicalisation : de l'endoctrinement virtuel vers l'embrigadement dans le monde réel,
- des modes de propagandes à une technique organisée du recrutement,
- le repérage des situations à risque et des indicateurs de basculement,
- le rappel du cadre législatif et des priorités d'action de l'Etat,
- l'identification des procédures d'alerte et de signalement,
- les stratégies d'intervention auprès du public-cible : prévention, repérage, accompagnement,
- la mise en œuvre du partenariat sur son territoire,
- les aménagements du secret professionnel en lien avec les métiers concernés.

MÉTHODES PÉDAGOGIQUES

- Partage d'expériences et de pratiques éclairé d'apports théoriques et conceptuels,
- mises en situation et études de cas pratiques.

PRÉ-REQUIS

Ce stage appartient aux itinéraires suivants :

- 11KDI Directeur ou directrice et cadre chargés de l'action sociale
- IX453 Conception et pilotage de la politique de la ville

LE BUDGET PARTICIPATIF COMME OUTIL D'UN INVESTISSEMENT PARTAGÉ ET CITOYEN

Durée **2 jours présentiels**

Niveau **Approfondissement**

PANTIN
Code IEL : 84: SXBPA006
01/10/24+02/10/24

Florence MARTIN
ILE-DE-FRANCE
01 41 83 35 68

Code stage : SXBPA

PUBLIC

Directeurs et directrices du développement territorial, cheffes et chefs de projet développement territorial, chargées et chargés de développement territorial, chargées et chargés de mission démocratie participative.

OBJECTIFS

- aborder la question de la participation des habitants sous l'angle des budgets participatifs,
- s'approprier les fondamentaux de tout budget participatif,
- Identifier les méthodes, les démarches et les outils permettant d'organiser les budgets participatifs.

CONTENU

- les principes et étapes clefs d'un budget participatif,
- les conditions de réussite,
- la transparence des procédures,
- enrichissement et passage des idées aux projets, vote, etc...
- méthodes et outils d'intelligence collective.

MÉTHODES PÉDAGOGIQUES

- mise en situation,
- retour d'expériences.

PRÉ-REQUIS

Aucun

Ce stage appartient à l'itinéraire suivant :

11B21 La démocratie participative et la place du citoyen dans l'action publique locale

L'INGÉNIERIE FINANCIÈRE DE LA POLITIQUE DE LA VILLE

Durée **2 jours présentiels + 0,5 jour à distance**

Niveau **Approfondissement**

TOULOUSE
Code IEL : 87: SXFPX001
03-04/10/24

Cyril BRENAC
OCCITANIE

MONTPELLIER
Code IEL : 87: SXFPX002
21-22/11/24

Cyril BRENAC
OCCITANIE

 Une adresse courriel personnelle est nécessaire à l'inscription

Code stage : SXFPX

PUBLIC

Directeurs et directrices du développement territorial, cheffes et chefs de projet développement territorial, chargées et chargés de développement territorial, Directeurs et directrices des finances, Directeurs et directrices de la politique de la ville, Cheffes et chefs de projet politique de la ville, chargées et chargés de politique de la ville.

OBJECTIFS

- appréhender la diversité des sources de financements pour la politique de la ville,
- favoriser une meilleure articulation entre les politiques publiques de cohésion urbaine et les sources de financements,
- appliquer une approche intégrée au projet territorial et au contrat de ville.

CONTENU

- l'identification des acteurs (Agence Nationale pour la Rénovation Urbaine, Agence Nationale de la Cohésion des Territoires, Agence Nationale pour l'Amélioration de l'Habitat...), de leurs dispositifs et des logiques de financement,
- le levier de la programmation des contrats de ville,
- les appels à projets nationaux de la politique de la ville,
- l'abattement de la taxe foncière sur le bâti et son utilisation au service de la démarche de GUSP,
- la mobilisation des acteurs locaux,
- le volet urbain de la politique européenne de cohésion,
- l'ingénierie de projet,
- la communication sur les dispositifs.

MÉTHODES PÉDAGOGIQUES

Cette formation, d'un temps présentiel de 2 jours, articulera pratique, théorie, analyse de cas concrets et travaux de sous-groupes. Cette formation fait l'objet d'un temps à distance sous forme d'une e-communauté de stage qui permet partage de ressources et démarche collaborative entre les stagiaires et l'intervenant ou l'intervenante. Les 3 heures de la communauté de stage seront réparties sur une durée de 6 semaines. Ce temps à distance est disponible sur la plateforme numérique d'apprentissage du CNFPT.

PRÉ-REQUIS

Disposer d'une adresse courriel individuelle, d'un ordinateur avec une connexion internet et une webcam.

Ce stage appartient à l'itinéraire suivant :

IX453 Conception et pilotage de la politique de la ville



AMÉNAGEMENT ET DÉVELOPPEMENT DURABLE DES TERRITOIRES

Itinéraires :
D2A et D2B

ITINÉRAIRES OU CYCLES DE FORMATION



EXTRAIT LE 23/01/2024

INTITULÉ DE L'ITINÉRAIRE/CYCLE ET DES MODULES LE COMPOSANT	NIVEAU	DURÉE *	CODE
TRANSITION ÉCOLOGIQUE ET ÉNERGÉTIQUE DANS LES POLITIQUES D'AMÉNAGEMENT ET DE DÉVELOPPEMENT LOCAL			IXTEE
Les approches durables du projet urbain : de la conception aux usages	A	3	SXADD
La définition d'une stratégie de lutte contre la précarité énergétique	A	3	SX014
Le développement économique et les transitions	A	2	SXDEN
La transition énergétique et aménagement : les leviers à mobiliser	A	3	SXTEP
L'évaluation environnementale des documents d'urbanisme	A	2	SXEED
L'amélioration de la performance énergétique des logements dans le parc privé ancien	A	3	SXAMP
L'accompagnement des projets d'économie circulaire	A	3	SXPED
RESPONSABLE DE L'HABITAT ET DU LOGEMENT			IXLOT
L'élaboration, la mise en oeuvre et l'évaluation du programme local de l'habitat (plh)	F	3	SXPLH
Le volet foncier du Programme Local de l'Habitat (PLH)	F	3	SXFOH
Les politiques de l'habitat et de peuplement	A	2	SXPEU
Le fonctionnement des marchés du logement et des politiques locales de l'habitat	A	3	SXEC1
Rencontres territoriales - politique de la ville - habitat	A	1	SXRTH
Le montage d'un observatoire de l'habitat	A	2.5	SXMOH
Programmation et montage d'opérations de logement social	A	2.5	SXPMU
Le financement du logement social	A	2.5	SXFIL
Les opérations de requalification de l'habitat dégradé : outils opérationnels, juridiques et financiers	A	3	SXMPP
Montage et pilotage des opérations complexes de requalification de l'habitat privé	A	3	SXPPP
L'amélioration de la performance énergétique des logements dans le parc privé ancien	A	3	SXAMP
Gestion de la demande en logement social et politique d'attribution	F	3	SXLSO
CONCEPTION ET PILOTAGE DE LA POLITIQUE DE LA VILLE			IX453
La politique de la ville	F	2	SX00K
La politique de la ville: objectifs, acteurs et mobilisation du droit commun	A	3	SXPOV
Valeurs de la République et laïcité	F	1	SXREP
Méthodologie de projet appliquée au pilotage de la politique de la ville	A	2.5	SXMPV
L'évaluation des actions de la politique de la ville	A	3	SXEVP
Les outils de l'observation des territoires de la politique de la ville	A	2	SXOBT
La conduite du projet de renouvellement urbain	F	3	SXPRU
L'ingénierie financière de la politique de la ville	A	2.5	SXFPX
Les financements européens pour la politique de la ville	A	3	SXPOZ
La participation citoyenne dans les quartiers politique de la ville	A	3.5	SXPCO
Les démarches de gestion urbaine de proximité	A	3	SXGUP



ITINÉRAIRES OU CYCLES DE FORMATION



EXTRAIT LE 23/01/2024

INTITULÉ DE L'ITINÉRAIRE/CYCLE ET DES MODULES LE COMPOSANT	NIVEAU	DURÉE *	CODE
L'accompagnement des associations dans le montage de projets en politique de la ville	A	3	SXASS
Le volet éducation dans le cadre de la politique de la ville	E	3	SX3LA
Le développement économique et l'emploi dans les quartiers	A	2.5	SXE2S
Les approches de la mobilité en territoires "politique de la ville"	A	2.5	SXM3T
L'animation des activités physiques et sportives dans les Quartiers Politique de la Ville	F	2.5	SXALS
La prévention de la délinquance : acteurs et dispositifs	A	3	SXCLS
La prévention de la radicalisation violente : compréhension, analyse et intervention	A	3	SX38A
La prévention de la radicalisation dans le sport	E	2.5	SXRA1
L'ACCÈS AU LOGEMENT DES PERSONNES EN SITUATION DE PRÉCARITÉ			IXALO
La lutte contre l'habitat indigne et insalubre	F	3	SXLUT
La prévention et l'intervention dans les copropriétés dégradées	F	2.5	SXCDE
La définition d'une stratégie de lutte contre la précarité énergétique	A	3	SX014
Le permis de louer comme outil de lutte contre l'habitat indigne	F	2.5	SXPLO
Le mal logement, une réalité à la croisée de l'habitat et du social	A	3	SX34A
Le logement des personnes âgées	A	3	SXLPB
La création et la gestion des aires d'accueil des gens du voyage	A	3	SXCGA
Le marché du logement en zone touristique pour les actifs, saisonniers et touristes	A	3	SXZLT
L'élaboration des plans départementaux d'action pour le logement et l'hébergement des personnes défavorisées	A	3	SXPLD
Les hébergements d'urgence et les logements d'insertion	A	2.5	SXGZE
L'accession à la propriété des personnes défavorisées par la maîtrise du foncier	F	2.5	SX0FS



Agir pour la transition écologique

LE CNFPT

S'ENGAGE

Pilotage global de la transition écologique, Bâtiment, Urbanisme, Mobilités, Agriculture, Restauration, Voirie, Espaces Verts, Travail social, Achats, Finances, Ressources Humaines, Management... Toutes les fonctions des collectivités doivent faire face aux défis écologiques.

Réussir la transition écologique, c'est acquérir de nouvelles compétences et faire évoluer ses pratiques. Le CNFPT vous accompagne avec une offre de formations variées accessibles sur tout le territoire.

Découvrez dans les pages suivantes les stages de votre domaine qui sont en lien avec la "transition écologique".

Agir pour
la transition
écologique

Rendez-vous

Judi 4 juillet 2024

à Aix-en-Provence

LE CNFPT
S'ENGAGE

Colloque

Transition écologique et acteurs locaux
dans la gestion de crise :
développer une culture du risque
et une implication citoyenne

Inscrivez-vous
dès maintenant !

Code :

20 TEGC1 001

Un événement
organisé par



En partenariat
avec



Info & contact : communication.paca@cnfpt.fr / www.cnfpt.fr



L'AMÉLIORATION DE LA PERFORMANCE ÉNERGÉTIQUE DES LOGEMENTS DANS LE PARC PRIVÉ ANCIEN

Durée **2 jours présentiels + 1 jour à distance**

Niveau **Approfondissement**

LYON
Code IEL : 80: SXAMP007
01-02/02/24

Sandrine Gourin
AUVERGNE RHONE ALPES
04 76 15 01 29

DUNKERQUE
Code IEL : 83: SXAMP006
29-30/08/24

Delphine ADELIS-COPIN
HAÛTS DE FRANCE
03 20 15 69 58

 Une adresse courriel personnelle est nécessaire à l'inscription

Code stage : SXAMP



PUBLIC

Responsables de l'habitat et du logement, chargées ou chargés de mission habitat-logement, cadres des services d'hygiène.

OBJECTIFS

- définir et mettre en oeuvre, les interventions destinées à améliorer la performance énergétique des logements du parc ancien dans le respect de ses occupants,
- être capable d'intégrer les enjeux de la performance énergétique des logements dans la définition et la déclinaison opérationnelle des politiques d'habitat.

CONTENU

- l'évolution du contexte législatif de la rénovation thermique et les mesures issues de la loi de transition énergétique,
- la notion de confort thermique,
- les caractéristiques architecturales à prendre en compte pour le thermique,
- les normes de performance thermique et la réglementation,
- les mesures incitatives à l'amélioration de la performance énergétique : fiscales, financières, diagnostics, etc...
- les dispositifs : opération programmée d'amélioration thermique et énergie, etc...
- les acteurs, les opérateurs : Ademe, Soliha, conseiller en énergie...
- les modes d'intervention et de pilotage des actions.

MÉTHODES PÉDAGOGIQUES

Cette formation fait l'objet d'un temps à distance sous forme d'une e-communauté de stage et d'un temps à distance sous forme d'un module de e-formation accessible depuis la plateforme numérique d'apprentissage du CNFPT.

PRÉ-REQUIS

Disposer d'une adresse courriel individuelle, d'un ordinateur avec une connexion internet, une webcam et microphone, et carte son.

Ce stage appartient aux itinéraires suivants :

- IXTEE Transition écologique et énergétique dans les politiques d'aménagement et de développement local
- IXLOT Responsable de l'habitat et du logement

LES TIERS-LIEUX, UN LEVIER POUR RENFORCER LA COHÉSION ET L'ATTRACTIVITÉ DES TERRITOIRES

Durée 2 jours présentiels + 0,5 jours à distance

Niveau Approfondissement

ANGERS
Code IEL : 17: SXDM5011
14-15/03/24

Bruno Gemin
DELEGATION PAYS DE LA LOIRE
0241773750

ANGERS
Code IEL : 17: SXDM5006
20-21/06/24

Bruno Gemin
DELEGATION PAYS DE LA LOIRE
0241773750

PANTIN
Code IEL : 84: SXDM5012
08/10/24+09/10/24

Florence MARTIN
ILE-DE-FRANCE
01 41 83 35 68

LIMOGES
Code IEL : 86: SXDM5008
10-11/12/24

FLORENCE RICOL
NOUVELLE AQUITAINE
05 55 58 65 83

LILLE
Code IEL : 83: SXDM5009
27-28/11/24

Delphine ADELIS-COPIN
HAUTS DE FRANCE
03 20 15 69 58

 Une adresse courriel personnelle est nécessaire à l'inscription

Code stage : SXDM5



PUBLIC

Agents travaillant dans les domaines du développement des territoires, du développement local, de l'économie sociale et solidaire, de l'aménagement, des politiques d'insertion et d'emploi et des politiques sociales.

OBJECTIFS

- se doter des éléments de réflexion et des outils pour définir sa posture en tant que collectivité (impulsion, accompagnement et facilitation),
- concevoir un tiers-lieux intégré à une politique de cohésion territoriale,
- appréhender la diversité des tiers-lieux et des espaces collectifs partagés,
- découvrir et appréhender les partenariats possibles entre collectivités et tiers-lieux,
- appréhender le positionnement possible du soutien de la collectivité à la création de tiers lieux.

CONTENU

- compréhension de ce qu'est un tiers-lieu et des éléments constitutifs,
- identification de la place des tiers-lieux dans la dynamique locale,
- compréhension de l'apport des tiers-lieux et de leurs finalités,
- identification des enjeux en terme de développement économique et de cohésion sociale,
- découverte des grandes typologies de tiers-lieux au travers d'exemples de projets et d'activités,
- repérage des structures et politiques publiques qui peuvent accompagner et aider le projet,
- les conditions de réussite : financière et de gestion des lieux,
- la diversité des modèles de tiers-lieux et leur adaptation aux spécificités du territoire (rural/urbain).

MÉTHODES PÉDAGOGIQUES

Le temps présentiel d'une durée de 2 jours, articulera pratique/théorie et analyse de cas concrets. Cette formation fait l'objet d'un temps à distance sous forme d'une e-communauté de stage et d'une mise à disposition de ressources spécifiques en ligne consultables avant, pendant et après la formation. Ce temps à distance est disponible sur la plateforme numérique d'apprentissage du CNFPT.

PRÉ-REQUIS

Disposer d'une adresse courriel individuelle, d'un ordinateur avec une connexion internet et une webcam.


L'ANIMATION DES PROJETS DE TRANSITIONS TERRITORIALES

Durée **6 jours présentiels + 1,5 jours à distance**

Niveau **Approfondissement**

AMIENS
Code IEL : 83: SXATW004
04-05/04/24+23-24/05/24+01-02/07/24

Delphine ADELIS-COPIN
HAUTS DE FRANCE
03 20 15 69 58

 Une adresse courriel personnelle est nécessaire à l'inscription

Code stage : SXATW



PUBLIC

Développeurs et développeuses territoriaux, Agents de développement local, Agents de développement social, Chargées et chargés du développement des quartiers et/ou des territoires, Chargées et Chargés de mission de programmes territoriaux.

OBJECTIFS

- identifier les enjeux de transitions sur son territoire,
- développer une approche systémique et globale,
- adapter l'animation territoriale pour accélérer les transitions,
- contribuer à une transition écologique et sociale,
- comprendre les spécificités d'une ingénierie pour les transitions territoriales.

CONTENU

- partage des enjeux climatiques et environnementaux territoriaux,
- biais cognitifs et freins au changement,
- mise en mouvement des organisations,
- implication des acteurs du territoire et des citoyens,
- fonction et positionnement de l'ingénierie,
- compétences des développeurs territoriaux.

MÉTHODES PÉDAGOGIQUES

Cette formation, d'un temps présentiel de trois fois deux journées, articulera pratique, théorie, analyse de cas concrets, études de cas, retours d'expérience et travaux en sous-groupe. Cette formation fait l'objet d'un temps à distance sous forme d'une e-communauté de stage qui permet partage de ressources et démarche collaborative entre les stagiaires et l'intervenant ou l'intervenante. Ce temps à distance est disponible sur la plateforme numérique d'apprentissage du CNFPT.

PRÉ-REQUIS

Ce stage se compose de trois sessions de deux journées en présentiel. L'engagement à participer aux trois séances est indispensable pour valider l'inscription.

LA MISE EN OEUVRE DU PLU OU PLUi ET SES ÉVOLUTIONS

Durée **2 jours présentiels**

Niveau **Approfondissement**

MONTPELLIER
Code IEL : 87: SXMIS007
04-05/04/24

Cyril BRENAC
OCCITANIE

ANGERS
Code IEL : 17: SXMIS006
23-24/05/24

Bruno Gemin
DELEGATION PAYS DE LA LOIRE
0241773750

MÂCON
Code IEL : 81: SXMIS009
14-15/11/24

Vincent PSALMON
BOURGOGNE FRANCHE COMTE
03 86 52 94 17

MARSEILLE
Code IEL : 20: SXMIS008
16-17/12/24

Valérie Des Longchamps
DELEGATION PACA
04 94 08 96 39

Code stage : SXMIS



PUBLIC

Directeur de l'urbanisme et de l'aménagement durable, chef de projet foncier, urbanisme et aménagement, cadre chargé du plan local d'urbanisme intercommunal.

OBJECTIFS

- Situer le PLU ou le PLUi par rapport aux autres documents d'urbanisme et appréhender les relations entre eux,
- Intégrer les bonnes pratiques dans l'évolution du document,
- définir les outils à mobiliser et les actions à développer pour décliner de manière opérationnelle le projet d'aménagement et de développement durable.

CONTENU

- La hiérarchie des normes d'urbanisme et leur articulation,
- les différentes procédures pour faire évoluer le document : modification et modification simplifiée, révision et révision simplifiée, mise en compatibilité, déclaration de projet,
- les apports de la loi Engagement et proximité de décembre 2019,
- le rapport de conformité et de compatibilité,
- la gestion des emplacements réservés,
- l'instruction des autorisations du droit des sols,
- la mobilisation des acteurs et les instances de gouvernance,
- la déclinaison opérationnelle des ambitions posées dans le projet d'aménagement et de développement durable (PADD).

MÉTHODES PÉDAGOGIQUES

Exposés de cadrage, retours d'expérience, temps d'échanges et cas pratiques.

PRÉ-REQUIS

Connaissance des fondamentaux du PLU ou PLUi

LA PRISE EN COMPTE DES RISQUES NATURELS DANS LES DOCUMENTS D'URBANISME ET LES OPÉRATIONS D'AMÉNAGEMENT

Durée **2 jours présentiels + 1 à distance**


Niveau **Approfondissement**

SAINT-MARTIN-D'HERÈS
Code IEL : 80: SXNAT018
26-27/09/24

Sandrine Gourin
AUVERGNE RHONE ALPES
04 76 15 01 29

MARSEILLE
Code IEL : 20: SXNAT016
17-18/03/25

Valérie Des Longchamps
DELEGATION PACA
04 94 08 96 39

 Une adresse courriel personnelle est nécessaire à l'inscription

Code stage : SXNAT



PUBLIC

Directeur ou directrice de l'urbanisme et de l'aménagement durable, directeur ou directrice de l'environnement, cheffe ou chef de projet foncier, urbanisme et aménagement ou cadre chargé de la prévention des risques naturels.

OBJECTIFS

- déterminer l'intégration des risques naturels dans la conception des opérations d'aménagement à partir d'une approche de résilience des territoires,
- établir les actions permettant leur prévention en associant l'ensemble des acteurs concernés.

CONTENU

- l'identification des risques naturels et de leurs conséquences sur l'aménagement (analyse de la vulnérabilité),
- les obligations de l'Etat, des communes et des administrés et la concertation entre ces acteurs,
- l'impact de la loi MAPTAM pour les communes et les intercommunalités avec la compétence GEMAPI (gestion des milieux aquatiques et de prévention des inondations),
- la traduction de ces enjeux et responsabilités dans les documents de planification et de prévention (SCoT, PLU, PPRN, PPRI, etc.) et les opérations d'aménagement (évolutions des formes urbaines, modes d'habiter et d'occupation des sols, innovations architecturales et paysagères, etc.),
- la gestion de la relation à la population.

MÉTHODES PÉDAGOGIQUES

Cette formation comprend un échange entre stagiaires et/ou l'intervenant.e sous forme d'une e-communauté de stage et un temps à distance sous forme d'un module de e-formation / des activités d'apprentissage à distance accessibles depuis la plateforme numérique d'apprentissage du CNFPT.

- Etudes de cas.

PRÉ-REQUIS

Disposer d'un ordinateur muni d'une caméra/d'un casque audio/d'un micro et avec accès à internet, ainsi que d'une adresse courriel individuelle.

Ce stage appartient à l'itinéraire suivant :

I2GEM GEMAPI (Gestion des milieux aquatiques et prévention des inondations) et gestion intégrée de l'eau

LES ATELIERS DU ZÉRO ARTIFICIALISATION NETTE: PARTAGE D'EXPÉRIENCE POUR AMÉLIORER SA PRATIQUE

Durée 

Niveau **Approfondissement**

LA GARDE
Code IEL : 20: SXNAZ016
24/03/25

Valérie Des Longchamps
DELEGATION PACA
04 94 08 96 39

Code stage : SXNAZ



PUBLIC

- Directeur ou directrice de l'urbanisme et de l'aménagement durable,
- chef ou cheffe de projet foncier, urbanisme et aménagement.

OBJECTIFS

- Identifier et appliquer des bonnes pratiques pour atteindre le zéro artificialisation nette.

CONTENU

- Actualité juridique,
- A partir de cas concrets seront abordés :

o la mobilisation des acteurs, o la conduite de projet, o des bonnes pratiques, o des ressources mobilisables.

MÉTHODES PÉDAGOGIQUES

Cette formation présentielle se compose d'apports et de retours d'expérience de territoires exemplaires ou avancés sur le sujet pour amorcer les échanges et les interactions entre participants. Une visite de terrain peut être proposée.

PRÉ-REQUIS

Maîtriser le cadre juridique du ZAN

LA SENSIBILISATION AUX DIFFÉRENTS ENJEUX DU ZÉRO ARTIFICIALISATION NETTE (ZAN)

Durée --

Niveau Fondamentaux du métier

LA GARDE
Code IEL : 20: SXSEN007
03/02/25

Valérie Des Longchamps
DELEGATION PACA
04 94 08 96 39

Code stage : SXSEN



PUBLIC

- Agents des services urbanisme et planification, habitat, développement territorial, environnement/climat/énergie,
- directeurs et directrices généraux des services,
- responsables de services techniques,
- toute personne concernée par l'enjeu

OBJECTIFS

- Maîtriser le contexte français de l'artificialisation,
- appréhender le ZAN au-delà d'une approche foncière,
- avoir une vision systémique des impacts de l'artificialisation,

CONTENU

- Cadrage juridique de la limitation de l'artificialisation,
- panorama des conséquences de l'artificialisation des sols,
- données chiffrées de l'artificialisation en France: portail de l'artificialisation, OCSGE...
- panorama des différentes politiques publiques concernées par la limitation de l'artificialisation,
- les enjeux liés au ZAN: densification urbaine, renouvellement urbain, intensification des usages, renaturation...

MÉTHODES PÉDAGOGIQUES

Exposés de cadrage et temps d'échanges

PRÉ-REQUIS

Aucun prérequis

VOS CONTACTS



POUR UN CONSEIL, UNE FORMATION ET POUR TOUTE INFORMATION,
CONTACTEZ LES SERVICES DE LA DÉLÉGATION [EN CLIQUANT ICI](#)

