



2019

ZOOM SUR L'OFFRE DE L'INSET de DUNKERQUE











SYSTEMES D'INFORMATION GEOGRAPHIQUE

INTITULÉ DU STAGE	NIVEAU	DURÉE *	DATES	LIEUX	CODE
<u>SENSIBILISATION AUX USAGES DE L'INFORMATION GÉOGRAPHIQUE</u>	F	1	du 23/09 au 23/09/19	Formation à distance	SXSOS
<u>L'ACQUISITION DE DONNÉES SPATIALES POUR LES SYSTÈMES D'INFORMATION GÉOGRAPHIQUE</u>	A	2.5	15-16/04/19	Dunkerque	SX3R2
<u>LA GESTION DES DONNÉES SPATIALES DANS LES SYSTÈMES D'INFORMATION GÉOGRAPHIQUE</u>	A	2.5	02-03/04/19 07-08/10/19	Paris Paris	SX3R3
<u>L'EXPLOITATION DES DONNÉES DANS UN SYSTÈME D'INFORMATION GÉOGRAPHIQUE</u>	A	2.5	15-16/04/19	Dunkerque	SX3R4
<u>L'ADMINISTRATION DES DONNÉES SPATIALES D'UN SYSTÈME D'INFORMATION GÉOGRAPHIQUE</u>	A	2.5	20-21/06/19	Dunkerque	SX3R5
<u>LA MODÉLISATION ET L'INTÉGRATION DE DONNÉES GÉOGRAPHIQUES DANS UN SYSTÈME DE GESTION DE BASE DE DONNÉES</u>	A	2	17-18/06/19	Dunkerque	SXMOD
<u>LE GÉOWEB : ENJEUX, USAGES ET PILOTAGE D'UN PROJET DE SYSTÈME D'INFORMATION GÉOGRAPHIQUE ORIENTÉ WEB</u>	A	3	22-23/01/19	Paris	SXEUP
<u>LE WEB EN SIG : ENJEUX, USAGES ET PILOTAGE D'UN PROJET DE SYSTÈME D'INFORMATION GÉOGRAPHIQUE ORIENTÉ WEB</u>	A	3	12-13/11/19	Paris	SXWSI
<u>LES USAGES DE L'INFORMATION GÉOGRAPHIQUE EN URBANISME ET AMÉNAGEMENT</u>	F	3	26-27/06/19	Dunkerque	SXUIG
<u>LE SYSTÈME D'INFORMATION GÉOGRAPHIQUE. OUTIL DE PILOTAGE ET DE GESTION TERRITORIALISÉS DES DOCUMENTS D'URBANISME</u>	F	2	11-12/06/19	Paris	SXSID
<u>L'UTILISATION DU LOGICIEL GÉOCONCEPT</u>	A	4	20-22/05/19 08-10/01/20	Dunkerque Dunkerque	SXGEP
<u>LA GÉOMATIQUE AU SERVICE DE L'ENVIRONNEMENT</u>	A	3	15-16/01/19	Dunkerque	SXGEN
<u>L'UTILISATION DU LOGICIEL QGIS : INITIATION</u>	F	4	04-06/12/18 13-15/03/19 14-16/05/19 02-04/10/19 04-06/11/19	Dunkerque Lille Dunkerque Dunkerque Lille	SXQGI
<u>L'UTILISATION DU LOGICIEL QGIS : PERFECTIONNEMENT</u>	A	4	11-13/12/18 11-13/06/19 22-24/10/19	Dunkerque Dunkerque Dunkerque	SXQGP
<u>L'UTILISATION DU LOGICIEL ARCGIS</u>	A	4	18-20/03/19 09-11/09/19 27-29/11/19	Dunkerque Dunkerque Dunkerque	SXARG
<u>L'UTILISATION DU LOGICIEL MAPINFO</u>	A	4	03-05/06/19	Dunkerque	SXMAP
<u>L'UTILISATION DU MODELEUR 3D SKETCHUP EN URBANISME : INITIATION</u>	F	3	21-22/01/19 17-18/06/19 07-08/10/19	PARIS 12 Paris Paris	SX3DS
<u>L'UTILISATION DU MODELEUR 3D SKETCHUP EN URBANISME : PERFECTIONNEMENT</u>	A	3	11-13/03/19 16-18/09/19 12-14/11/19	Paris Paris Paris	SX3DP

* EN NOMBRE DE JOURS NOUVEAU PRÉSENT DANS UN ITINÉRAIRE PRÉSENTIEL À DISTANCE MIXTE
F : FONDAMENTAUX A : APPROFONDISSEMENT E : EXPERTISE



TOUTES LES INFORMATIONS
UTILILES SUR
WWW.CNFPT.FR

INTITULÉ DU STAGE	NIVEAU	DURÉE *	DATES	LIEUX	CODE
  <u>LA GÉOMATIQUE AU SERVICE DE L'ARCHÉOLOGIE</u>	A	3	05-06/06/19	Dunkerque	SXGSA 
  <u>LA MISE EN PLACE D'UNE INFRASTRUCTURE DE DONNÉES GÉOGRAPHIQUES EN 3D</u>	A	2.5	19-20/09/19	Dunkerque	SXD3D 
  <u>L'ÉVALUATION ET L'ÉVOLUTION DU SYSTÈME D'INFORMATION GÉOGRAPHIQUE</u>	A	2	05-06/11/19	PARIS	SXESI 